

ЛЕГЕНДА

- Граница обухвата Плана на територији општине Петровац на Млави
- Граница обухвата Плана на територији општине Жагубица
- Граница општине
- Граница катастарске општине
- Граница катастарске парцеле
- Планирано укидање својста јавног пута
- Ознака ветрогенератора
- Темел ветрогенератора (предложена позиција)
- Непосредна зона заштите ветрогенератора (r=240m) - плато ветрогенератора
- Ука зона заштите ветрогенератора (r=500m)

ЕЛЕМЕНТИ УРБАНИСТИЧКЕ РЕГУЛАЦИЈЕ

- Регулациона линија
- Постојеће граничне тачке које дефинишу регулациону линију
- Нове граничне тачке које дефинишу регулациону линију
- Линија разграничења различитих површина остале намене
- Грађевинска линија
- Граница грађења
- Зона за грађење
- Постојеће граничне тачке које дефинишу зону за грађење
- Тачке које дефинишу зону грађења

ГРАЂЕВИНСКО ЗЕМЉИШТЕ ПОВРШИНА ЈАВНЕ НАМЕНЕ

- Постојећи некатегорисани пут
- Приступни пут (постојећи реконструисани и планирани некатегорисани пут)

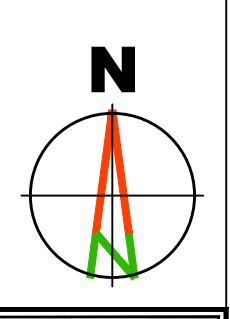
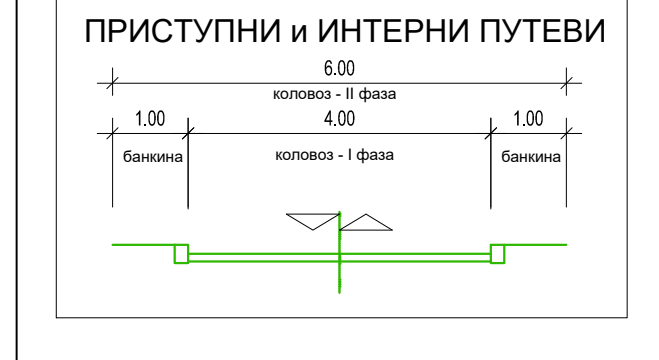
ПОВРШИНА ОСТАЛЕ НАМЕНЕ

- Интерни путеви

ЕЛЕМЕНТИ САОБРАЋАЈНЕ ИНФРАСТРУКТУРЕ

- Осовина
- Коловоз (4m - I фаза реализације) и банџина (1m обострано - II фаза реализације)
- Осовинске тачке
- Темене тачке
- Нивелациони елементи

ГЕОМЕТРИЈСКИ ПРОФИЛ ПУТЕВА



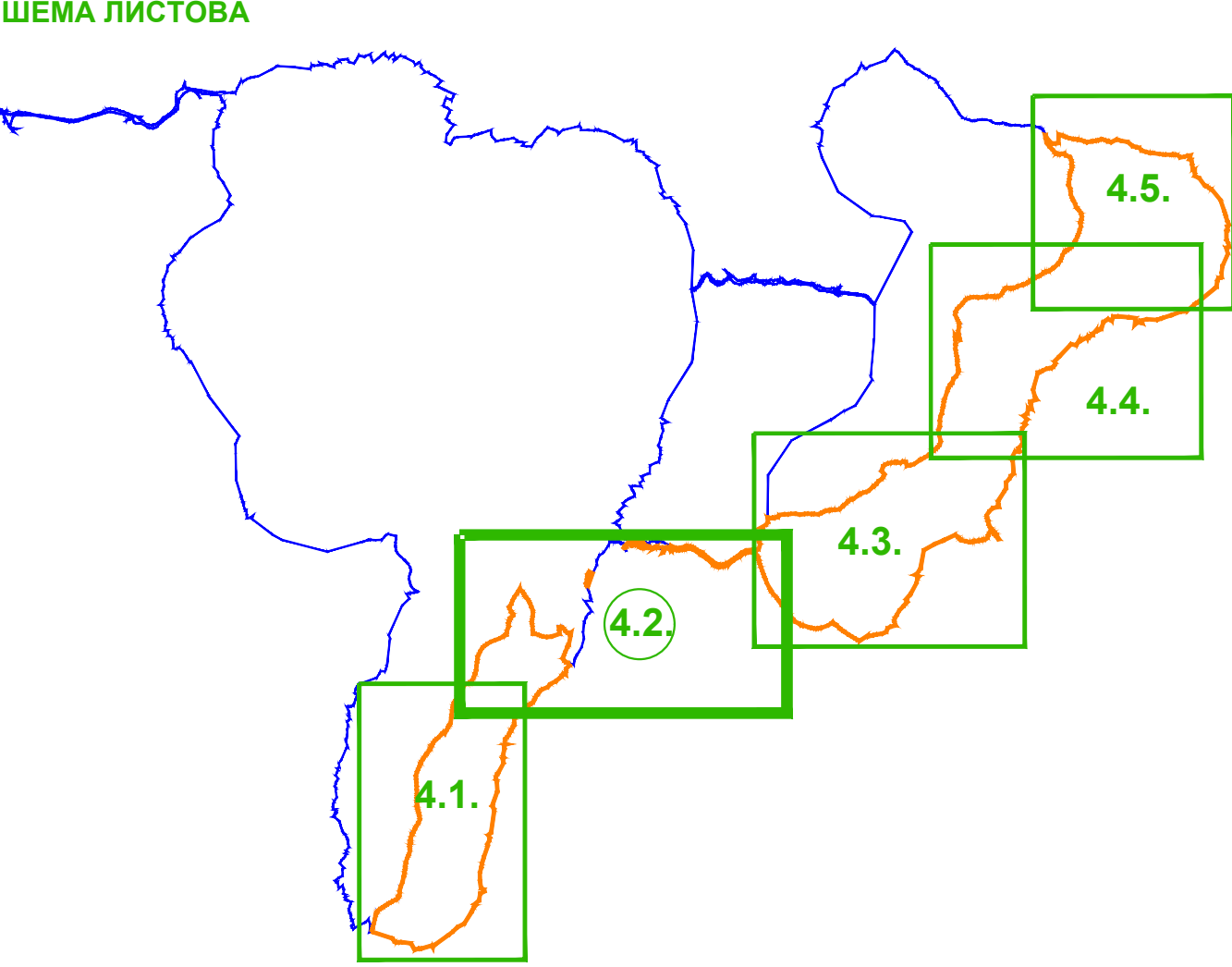
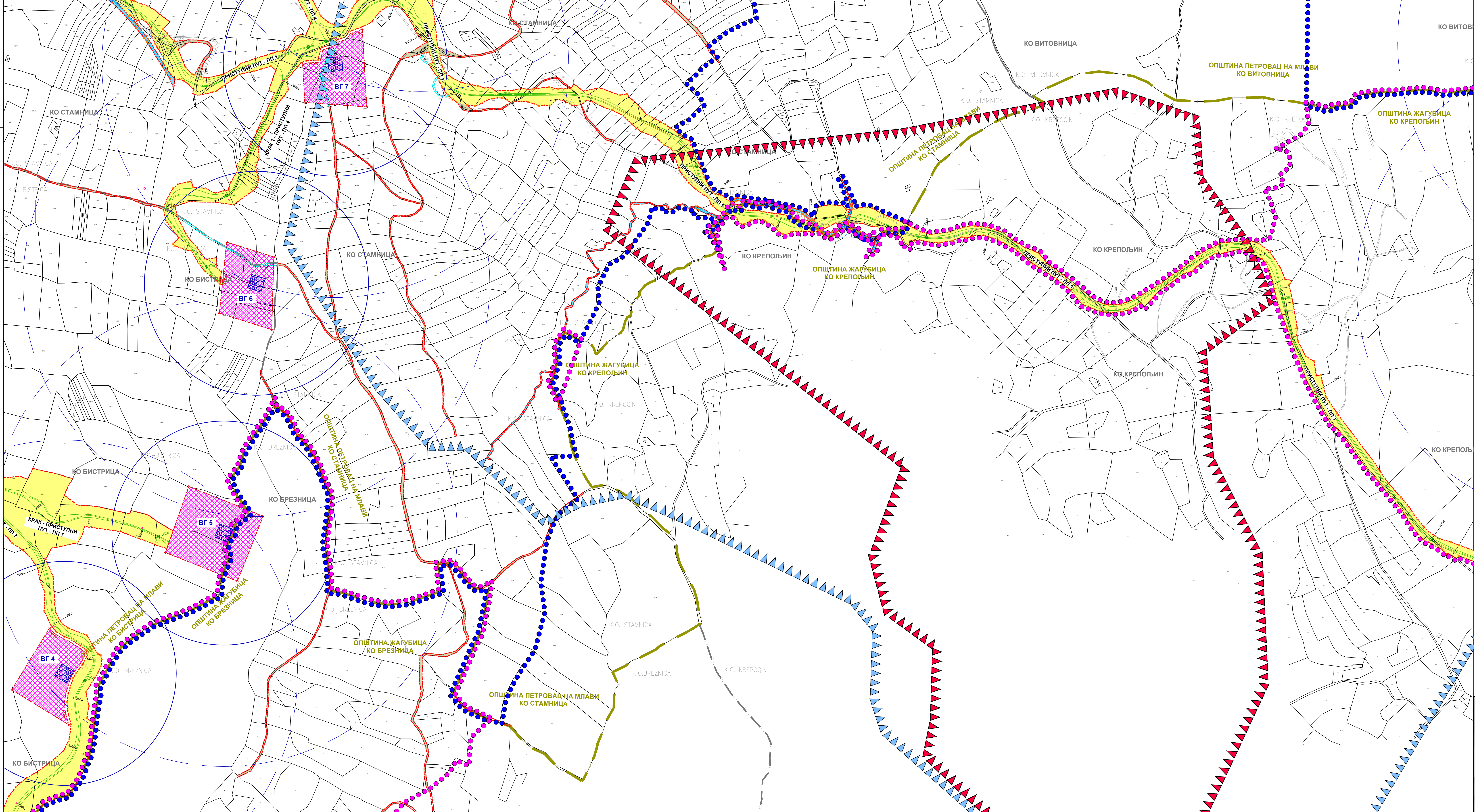
Наручилац израде плана:
"Winflow East" ДОО Београд
Ул. Шанска Београд Бр. 3
11 070 Нови Београд

Носилац израде плана:
Општинска управа општине Жагубица
Одељење за привреду и економски развој
13 320 Жагубица
Трт Ослобођења Бр.1

Обрађивач плана:
"АРХИТЕКТУРА" ДОО
ул. Кнеза Михаила бр.66
АРХИТЕКТУРА

Насловни лист:
ПЛАН ДЕТАЉНЕ РЕГУЛАЦИЈЕ ВЕТРОЕЛЕКТРАНЕ "ГОРЊАК" НА ТЕРИТОРИЈИ ОПШТИНЕ ЖАГУБИЦА

Назив листа: _____ Редброк: 1/2800 Лист број: 4.1.
 Регулационо-нивелациони план са грађевинским линијама, урбанистичким решењем саобраћајних површина и аналитичко-геодетским елементима Датум: јун, 2026 год.
 Одговорни урбаниста: _____ дипл.инж.арх. Драгана Бица (ИКС 200 0015 03) _____
 дипл.инж.арх. Јелена Милићевић (ИКС 200 1479 14) _____

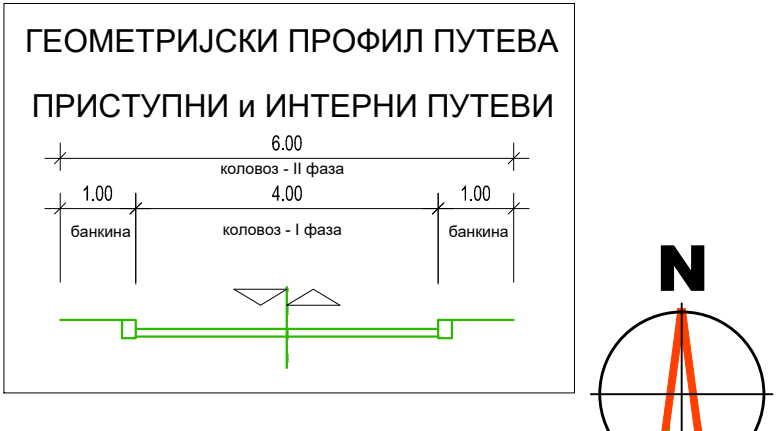


- ЛЕГЕНДА**
- Граница обухвата Плана на територији општине Петровац на Млави
 - Граница обухвата Плана на територији општине Жагуџица
 - Граница општине
 - Граница катастарске општине
 - Граница катастарске парцеле
 - Водно земљиште
 - Планирано укидање својства јавног пута
 - Ознака ветрогенератора
 - Темелј ветрогенератора (предложена позиција)
 - Непосредна зона заштите ветрогенератора (r=240m) - плато ветрогенератора
 - Ужа зона заштите ветрогенератора (r=500m)

- ЕЛЕМЕНТИ УРБАНИСТИЧКЕ РЕГУЛАЦИЈЕ**
- Регулациона линија
 - Постојеће граничне тачке које дефинишу регулациону линију
 - Нове граничне тачке које дефинишу регулациону линију
 - Линија разграничења различитих површина остале намене
 - Грађевинска линија
 - Граница грађења
 - Зона за грађење
 - Постојеће граничне тачке које дефинишу зону за грађење
 - Тачке које дефинишу зону грађења

- ГРАЂЕВИНСКО ЗЕМЉИШТЕ**
- ПОВРШИНА ЈАВНЕ НАМЕНЕ
 - Саобраћајна инфраструктура
 - Постојећи некатегорисани пут
 - Приступни пут (постојећи реконструисани и планирани некатегорисани пут)

- ПОВРШИНА ОСТАЛЕ НАМЕНЕ**
- Интерни путеви
- ЕЛЕМЕНТИ САОБРАЋАЈНЕ ИНФРАСТРУКТУРЕ**
- Осовина
 - Коловоз
 - Осовинске тачке
 - Темене тачке
 - Нивелациони елементи



- РЕЖИМИ ЗАШТИТЕ**
- ▲ Ужа зона санитарне заштите водозворница водоснабдевања "Комненско врело"
 - ▲ Широка зона санитарне заштите водозворница водоснабдевања "Комненско врело"

Наручилац израде плана:
"Winflow East" ДОО Београд
Ул. Шинских Борача бр. 3
11 070 Нови Београд

Носилац израде плана:
Општинска управа општине Жагуџица
Општина Жагуџица
Трг Ослобођења бр. 1

Образилац плана:
"АРХИТЕКТУРА" ДОО
Ул. Кнеза Милоша бр. 66
11 000 Београд

Датум израде плана:
13.06.2024

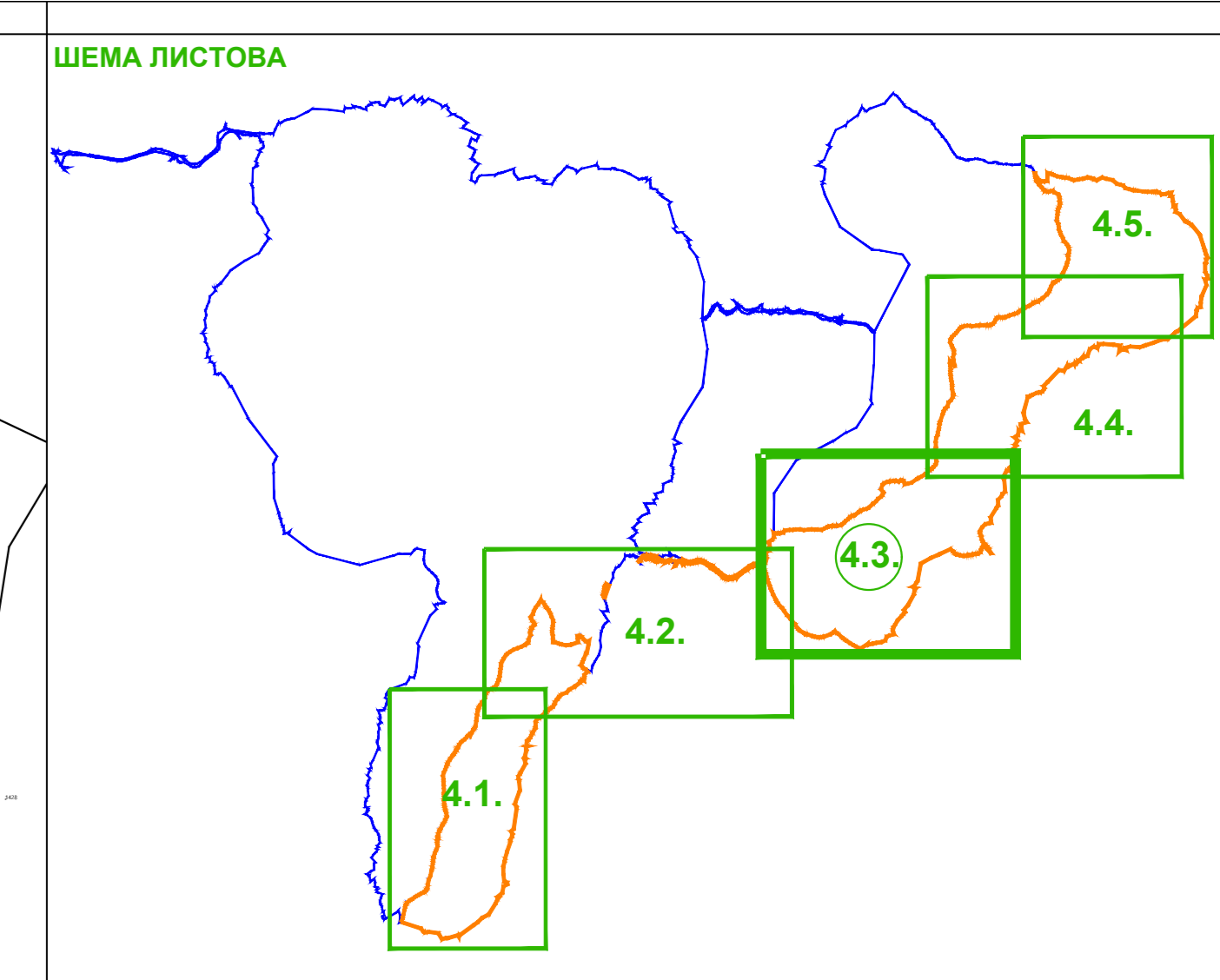
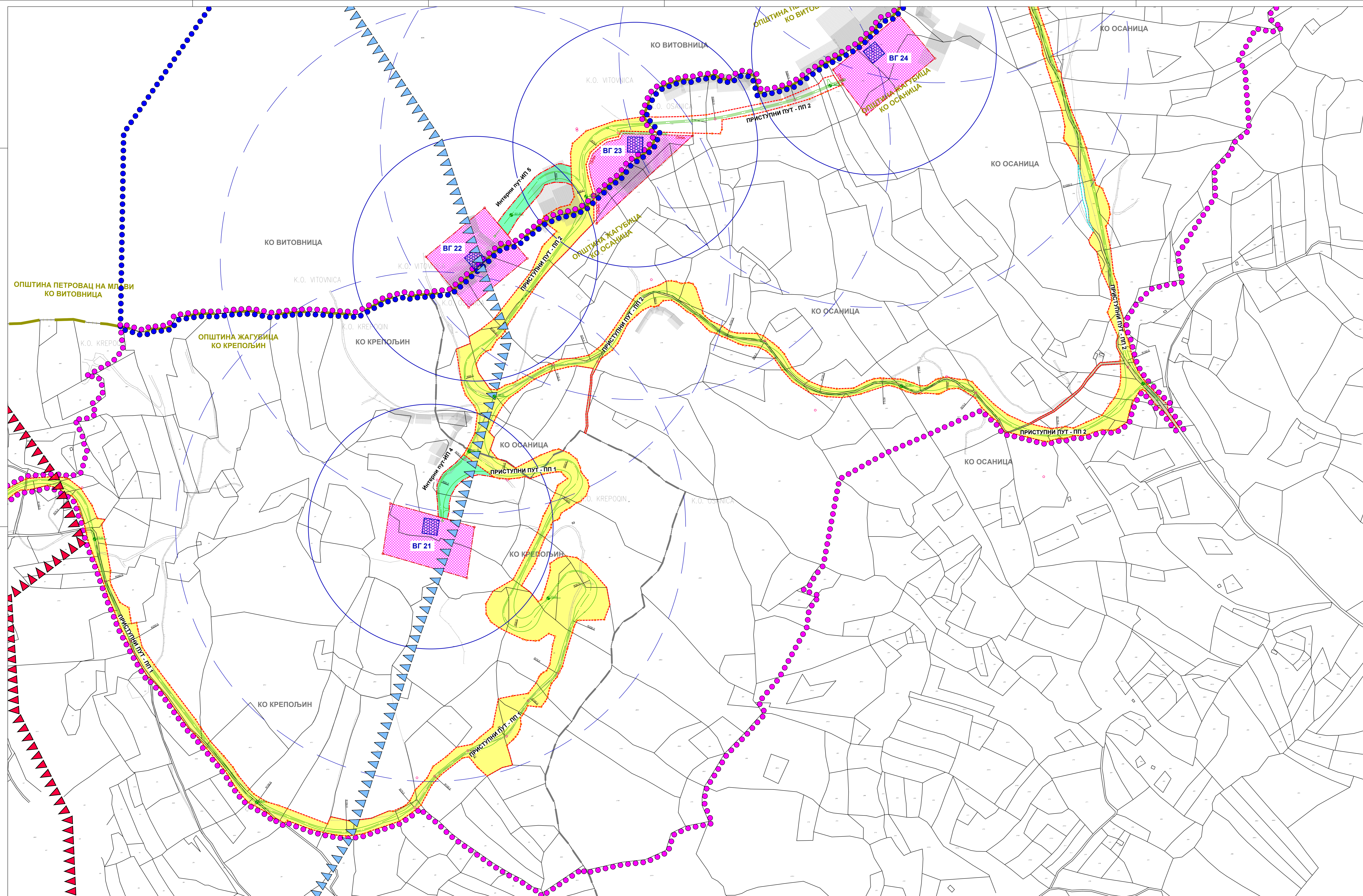
Назив плана:
ПЛАН ДЕТАЉНЕ РЕГУЛАЦИЈЕ ВЕТРОЕЛЕКТРАНЕ "ГОРЉАК" НА ТЕРИТОРИЈИ ОПШТИНЕ ЖАГУЏИЦА

Лист број: 4.2

Датум: јун, 2024. год.

Одговорни урбаниста:
дипл.инж.арх. Драгана Бига (ИКС 200 0015 03)

Одговорни инжењер:
дипл.инж.арх. Јелена Милићевић (ИКС 200 1479 14)



- ### ЛЕГЕНДА
- Граница обухвата Плана на територији општине Петровац на Млави
 - Граница обухвата Плана на територији општине Жагубица
 - Граница општине
 - Граница катастарске општине
 - Граница катастарске парцеле
 - Планирано укидање својства јавног пута
 - ВГ 8 Ознака ветрогенератора
 - Темљ ветрогенератора (предложена позиција)
 - Непосредна зона заштите ветрогенератора (r=240m) - плато ветрогенератора
 - Ужа зона заштите ветрогенератора (r=500m)

- ### ЕЛЕМЕНТИ УРБАНИСТИЧКЕ РЕГУЛАЦИЈЕ
- Регулациона линија
 - Постојеће граничне тачке које дефинишу регулациону линију
 - Нове граничне тачке које дефинишу регулациону линију
 - Линија разграничења различитих површина остале намене
 - Грађевинска линија
 - Граница грађења
 - Зона за грађење
 - Постојеће граничне тачке које дефинишу зону за грађење
 - Тачке које дефинишу зону грађења

- ### ГРАЂЕВИНСКО ЗЕМЉИШТЕ ПОВРШИНА ЈАВНЕ НАМЕНЕ
- Саобраћајна инфраструктура
- Постојећи некатегорисани пут
 - Приступни пут (постојећи реконструисани и планирани некатегорисани пут)
- ### ПОВРШИНА ОСТАЛЕ НАМЕНЕ
- Интерни путеви



- ### РЕЖИМИ ЗАШТИТЕ
- ▼ Ужа зона санитарне заштите водозворишта водоснабдевања "Комненско врело"
 - ▼ Широка зона санитарне заштите водозворишта водоснабдевања "Комненско врело"

Наручилац израде плана:
"Winflow East" ДОО Београд
Ул. Шанских Борца Бр. 3
11 070 Нови Београд.

Носилац израде плана:
Општинска управа општине Жагубица
Одељење за привреду и економски развој
13 200 Жагубица
Трг Слободења Бр.1

Обрађивач плана:
"АРХИТЕКТУРА" ДОО
ул. Кнеза Михаила бр.66
АРХИТЕКТУРА

Назив плана:
ПЛАН ДЕТАЉНЕ РЕГУЛАЦИЈЕ ВЕТРОЕЛЕКТРАНЕ "ГОРЊАК" НА ТЕРИТОРИЈИ ОПШТИНЕ ЖАГУБИЦА

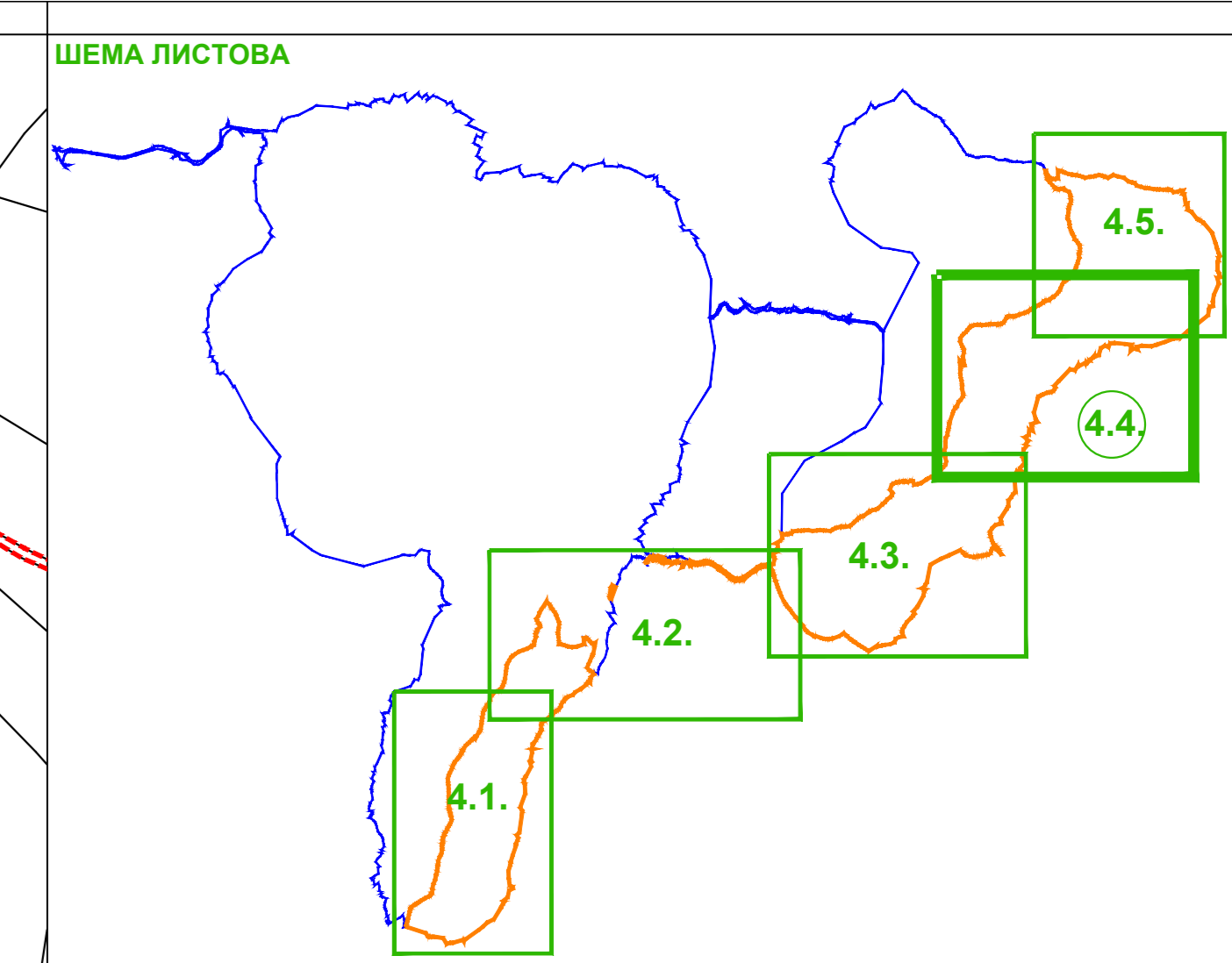
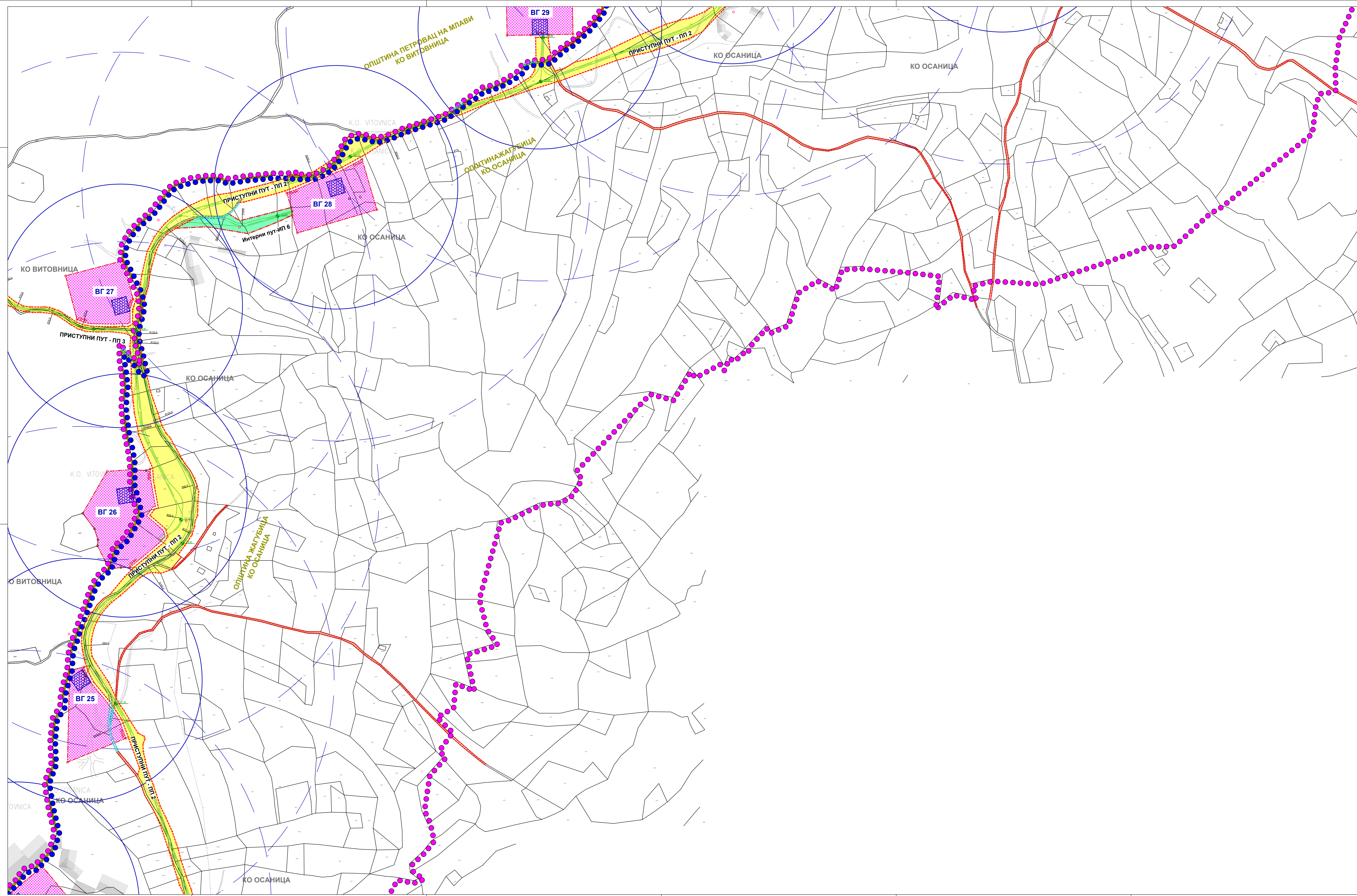
Назив листа: _____ Редни број: 1/2800 Лист број: 4.3
Датум: _____

Савремени урбанистички решење саобраћајних површина и аналитичко-геодетски елементи

дипл.инж.арх. Јелена Милићевић (ИКС 200 0015 03)
дипл.инж.арх. Јелена Милићевић (ИКС 200 1479 14)

АРХИТЕКТУРА ДОО
Београд
Датум издања: 13.11.2023

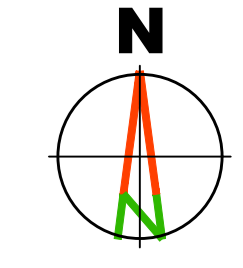
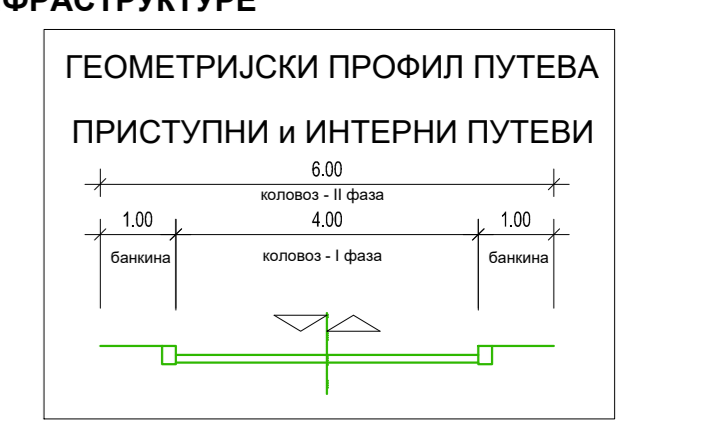
BUSINESS EXCELLENCE SME



- ### ЛЕГЕНДА
- Граница обухвата Плана на територији општине Петровац на Млави
 - Граница обухвата Плана на територији општине Жагубица
 - Граница општине
 - Граница катастарске парцеле
 - Планирано укидање својства јавног пута
 - ВГ 8 Ознака ветрогенератора
 - Темљ ветрогенератора (предложена позиција)
 - Непосредна зона заштите ветрогенератора (r=240m) - плато ветрогенератора
 - Ужа зона заштите ветрогенератора (r=500m)

- ### ЕЛЕМЕНТИ УРБАНИСТИЧКЕ РЕГУЛАЦИЈЕ
- Регулациона линија
 - Постојеће граничне тачке које дефинишу регулациону линију
 - Нове граничне тачке које дефинишу регулациону линију
 - Линија разграничења различитих површина остале намене
 - Грађевинска линија
 - Граница грађења
 - Зона за грађење
 - Постојеће граничне тачке које дефинишу зону за грађење
 - Тачке које дефинишу зону грађења

- ### ГРАЂЕВИНСКО ЗЕМЉИШТЕ ПОВРШНА ЈАВНЕ НАМЕНЕ
- Саобраћајна инфраструктура
 - Постојећи некатегорисани пут
 - Приступни пут (постојећи реконструисани и планирани некатегорисани пут)
- ### ПОВРШНА ОСТАЛЕ НАМЕНЕ
- Интерни путеви
- ### ЕЛЕМЕНТИ САОБРАЋАЈНЕ ИНФРАСТРУКТУРЕ
- Осовина
 - Коловоз
 - Осовинске тачке
 - Темене тачке
 - +508.17 Нивелациони елементи



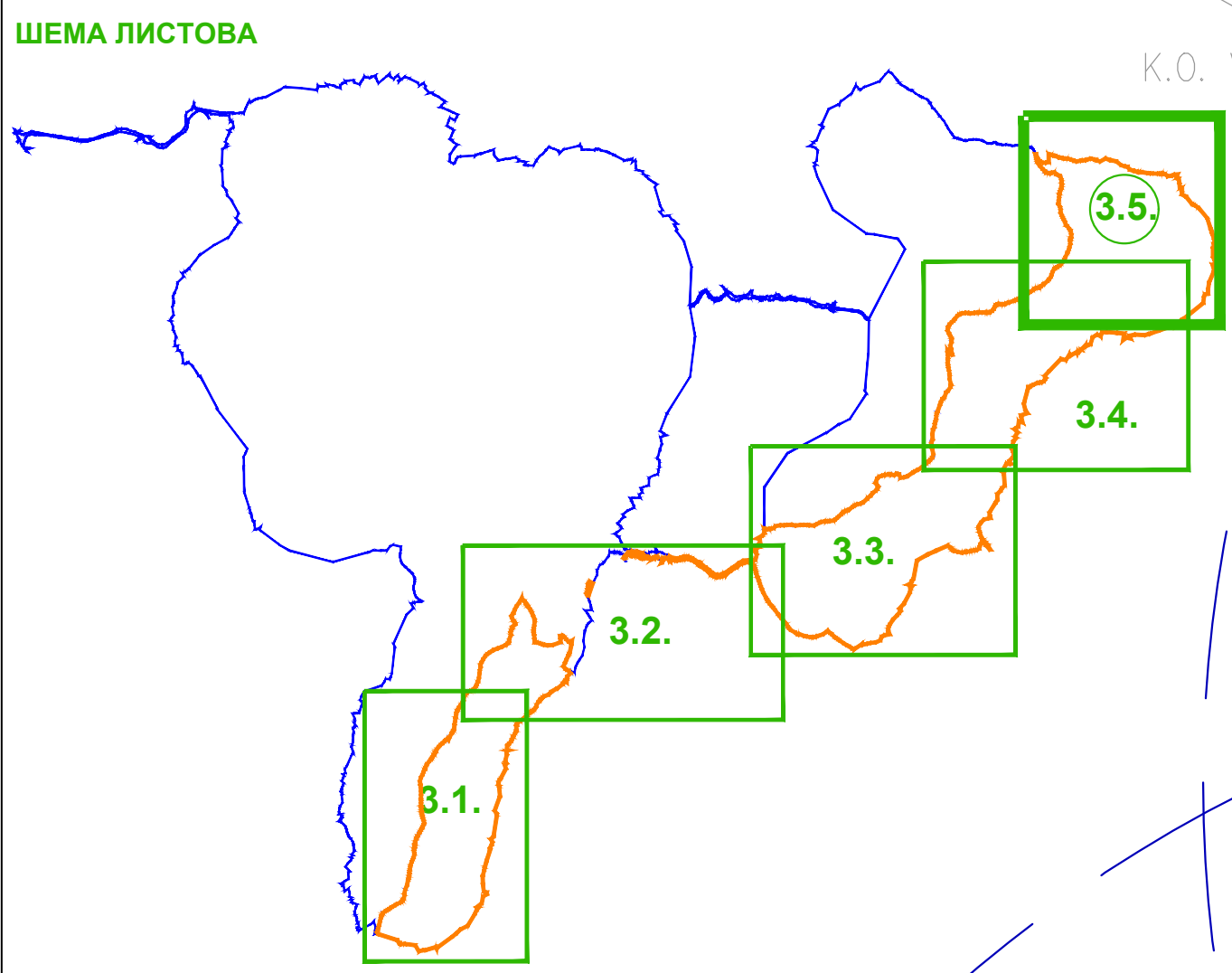
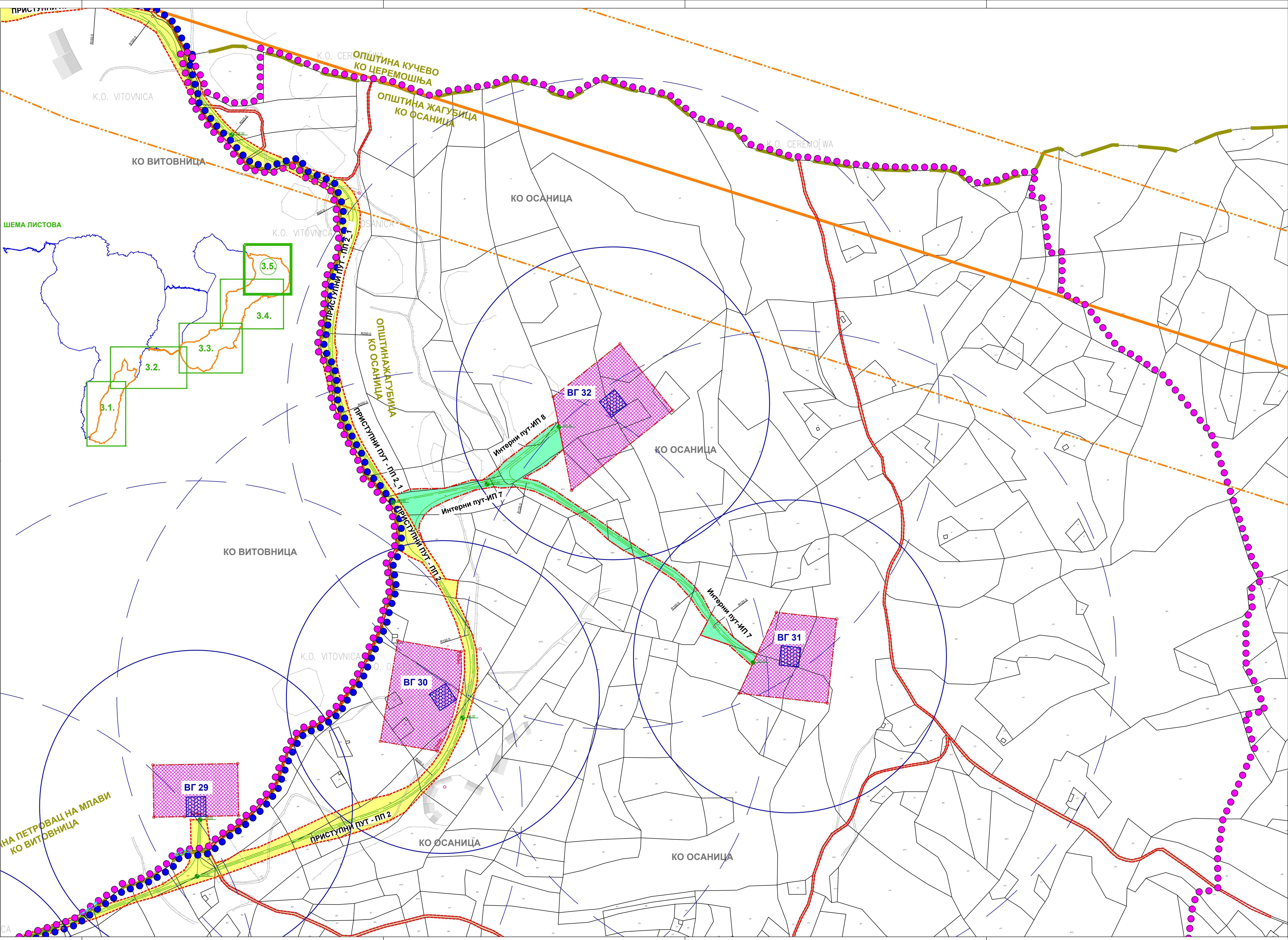
Наручилац израде плана:
 "WindFlow East" ДОО Београд
 Ул. Шанских Борца Бр. 3
 11 070 Нови Београд

Носилац израде плана:
 Општинска управа општине Жагубица
 Одељење за привреду и економски развој
 13 320 Жагубица
 Трг Ослобођења Бр.1

Обрађивач плана:
 "АРХИТЕКТУРА" ДОО
 ул. Кнеза Михаила бр.66
 АРАНЂЕВАЦ

Назив плана:
ПЛАН ДЕТАЉНЕ РЕГУЛАЦИЈЕ ВЕТРОЕЛЕКТРАНЕ "ГОРЊАК" НА ТЕРИТОРИЈИ ОПШТИНЕ ЖАГУБИЦА

Назив листа: _____ Редни број: 1/2800 Лист број: 4.4
 Регулационо-нивелациони план са грађевинским линијама, урбанистичким, решењем саобраћајних површина и аналитичко-геодетским елементима Датум: јун, 2026 год.
 Садржавни урбанистички: _____
 дипл.инж.арх. Јелена Милићевић (ИКС 200 0015 03) _____
 дипл.инж.арх. Јелена Милићевић (ИКС 200 1479 14) _____



ЛЕГЕНДА

- Граница обухвата Плана на територији општине Петровац на Млави
- Граница обухвата Плана на територији општине Жагубица
- Граница општине
- Граница катастарске парцеле
- Планирано укидање својства јавног пута
- ВГ 8 Ознака ветрогенератора
- Темељ ветрогенератора (предложена позиција)
- Непосредна зона заштите ветрогенератора (r=240m) - плато ветрогенератора
- Ужа зона заштите ветрогенератора (r=500m)

ЕЛЕМЕНТИ УРБАНИСТИЧКЕ РЕГУЛАЦИЈЕ

- Регулациона линија
- Постојеће граничне тачке које дефинишу регулациону линију
- Нове граничне тачке које дефинишу регулациону линију
- Линија разграничења различитих површина остале намене
- Грађевинска линија
- Граница грађења
- Зона за грађење
- Постојеће граничне тачке које дефинишу зону за грађење
- Тачке које дефинишу зону грађења

ГРАЂЕВИНСКО ЗЕМЉИШТЕ ПОВРШИНА ЈАВНЕ НАМЕНЕ

Саобраћајна инфраструктура

- Постојећи некатегорисани пут
- Приступни пут (постојећи реконструисани и планирани некатегорисани пут)

ПОВРШИНА ОСТАЛЕ НАМЕНЕ

- Интерни путеви

ЕЛЕМЕНТИ САОБРАЋАЈНЕ ИНФРАСТРУКТУРЕ

- Осовина
- Коловоз
- Осовинске тачке
- Темење тачке
- Нивелациони елементи

РЕЖИМИ ЗАШТИТЕ

- Постојећи радиорелејни коридор (правац ЕС "Авала"- ЕС "Штубљ"- ЕС "Дели Јован"), са заштитном зоном, обострано, 200m, у односу на радиорелејни коридор

ГЕОМЕТРИЈСКИ ПРОФИЛ ПУТЕВА

ПРИСТУПНИ И ИНТЕРНИ ПУТЕВИ

Наручилац израде плана: "Windflow East" ДОО Београд Ул. Шпанских бораца бр. 3 11 070 Нови Београд	Носилац израде плана: Општинска управа општине Жагубица Одељење за привреду и економски развој 13 320 Жагубица Трг Ослобођења бр.1
Обрађивач плана: "АРХИПЛАМ" ДОО ул. Кнеза Михаила бр.66 АРАНЂЕЛОВАЦ	2025 АРХИПЛАМ ДОО ARANJELOVAC Милевић бр. 17576259 Дат & Владећег с.д.г. 13.11.2025
ПЛАН ДЕТАЉНЕ РЕГУЛАЦИЈЕ ВЕТРОЕЛЕКТРАНЕ "ГОРЊАК" НА ТЕРИТОРИЈИ ОПШТИНЕ ЖАГУБИЦА	
Назив листа: Регулационо-нивелациони план са грађевинским линијама, урбанистичким, решењем саобраћајних површина и аналитичко-геодетским елементима	Редни број: 12509 Лист број: 4.5 Датум: јун, 2026.год.
Одговорни урбанисти: дипл.инж.арх. Драгана Бига (ИКС 200 0015 03) дипл.инж.арх. Јелена Милићевић (ИКС 200 1479 14)	