

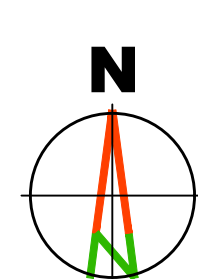
ЛЕГЕНДА

- Граница обухвата Плана на територији општине Жагубица
- Граница обухвата Плана на територији општине Петровац на Млави
- Граница катастарске општине
- Граница катастарске парцеле
- Планирано укидање својства јавног пута
- Постојеће катастарске парцеле (целе или делови) некатегорисаних путева
- Нова гранична линија
- Постојеће граничне тачке
- Нове граничне тачке

ПАРЦЕЛАЦИЈА

ГРАЂЕВИНСКО ЗЕМЉИШТЕ
 ПОВРШИНА ЈАВНЕ НАМЕНЕ - саобраћајна инфраструктура - општина Жагубица
 Новоформиране грађевинске парцеле за ПРИСТУПНИ ПУТ - ПП 7 (ГП 36 и ГП 38)

ПОВРШИНА ЈАВНЕ НАМЕНЕ - саобраћајна инфраструктура - општина Петровац на Млави
 Новоформиране грађевинске парцеле за ПРИСТУПНИ ПУТ - ПП 7 (од ГП 36 до ГП 38) и КРАК ПРИСТУПНОГ ПУТА - ПП 7 (ГП 38)



Наручилац израде плана:
 "Winflow East" ДОО Београд
 Ул. Шанских Бораца Бр. 3
 11 070 Нови Београд

Носилац израде плана:
 Општинска управа општине Жагубица
 Одељење за привреду и економски развој
 13 320 Жагубица
 Трт. Ослобођења Бр.1

Обрађивач плана:
 "АРХИТЕКТУРА" ДОО
 ул. Кнеза Михаила бр.66
 АРАНЂЕЛОВАЦ

БИЗНЕС
 EXCELLENT SME

Назив плана:
**ПЛАН ДЕТАЉНЕ РЕГУЛАЦИЈЕ ВЕТРОЕЛЕКТРАНЕ "ГОРНАК"
 НА ТЕРИТОРИЈИ ОПШТИНЕ ЖАГУБИЦА**

Назив листа:
 План грађевинских парцела јавне намене са смерницама за спровођење

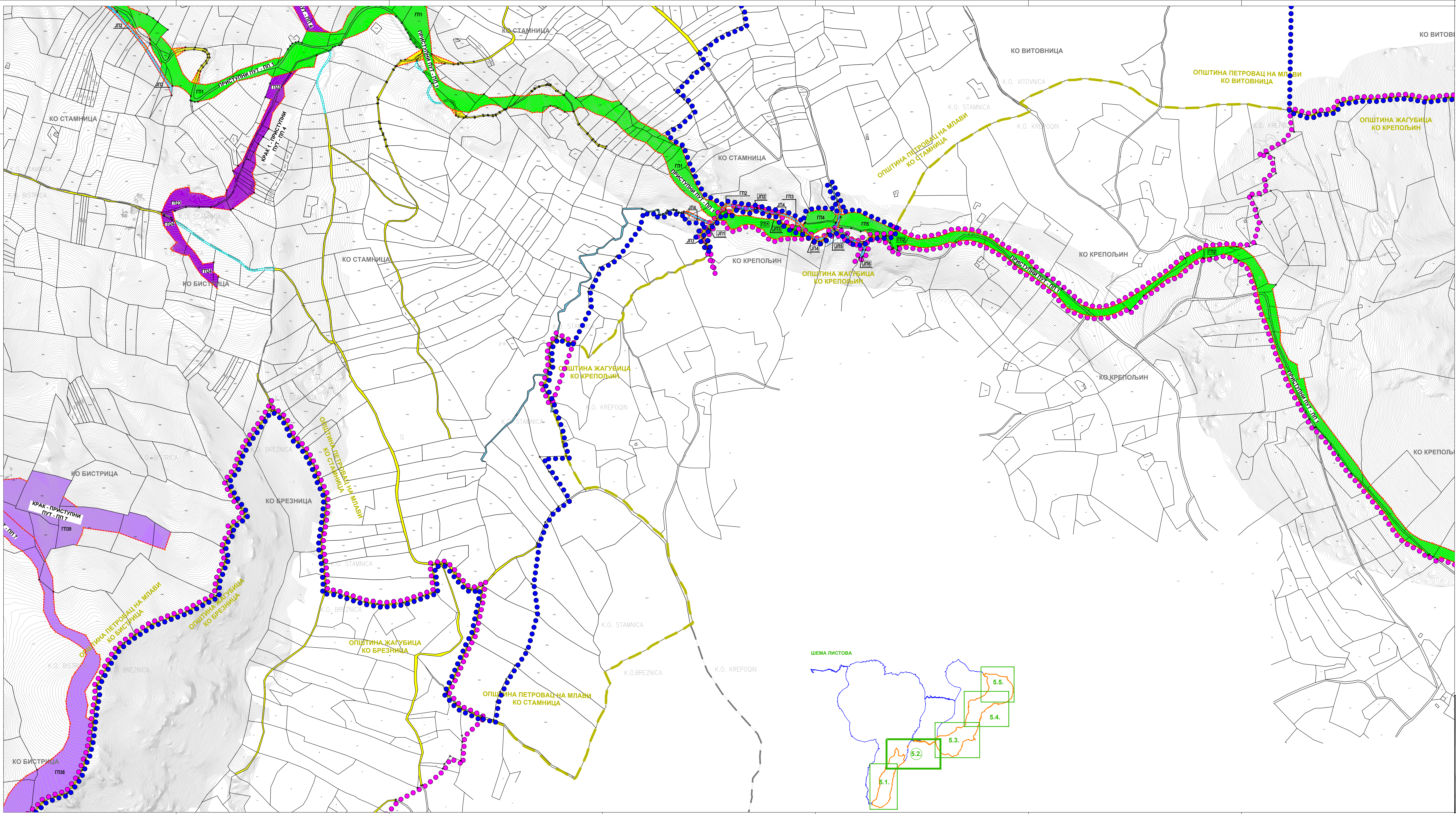
Размер:
 1:2500

Лист број:
 5.1.

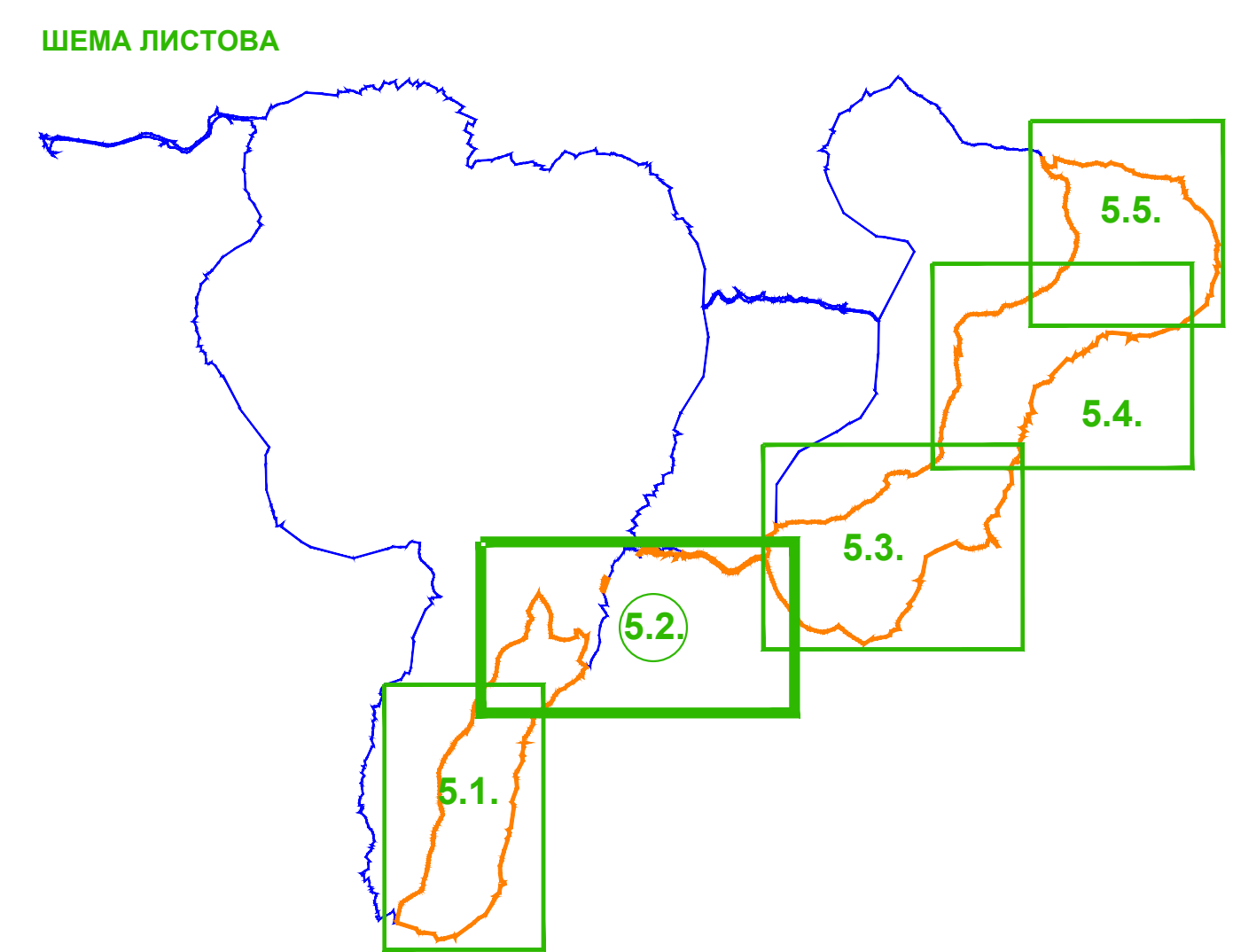
Датум:
 јун, 2026. год.

Одговорни урбанисти:
 дипл.инж.арх. Драгана Бига (ИКС 200 0015 03)
 дипл.инж.арх. Јелена Милићевић (ИКС 200 1479 14)

НАЦЕТ ПЛАНА



- ЛЕГЕНДА**
- Граница обухвата Плана на територији општине Жагубица
 - Граница обухвата Плана на територији општине Петровац на Млави
 - Граница катастарске општине
 - Граница катастарске парцеле
 - Планирано укидање својства јавног пута
 - Постојеће катастарске парцеле (целе или делови) некатегорисаних путева
 - Постојеће катастарске парцеле (целе или делови) водног земљишта
 - Нова гранична линија
 - Постојеће граничне тачке
 - Нове граничне тачке
- ПАРЦЕЛАЦИЈА**
ГРАЂЕВИНСКО ЗЕМЉИШТЕ
ПОВРШИНА ЈАВНЕ НАМЕНЕ - саобраћајна инфраструктура - општина Жагубица
- Новоформиране грађевинске парцеле за ПРИСТУПНИ ПУТ - ПП 1 (од ГП 1 до ГП 5)
- ПОВРШИНА ЈАВНЕ НАМЕНЕ - саобраћајна инфраструктура - општина Петровац на Млави**
- Новоформиране грађевинске парцеле за ПРИСТУПНИ ПУТ - ПП 1 (од ГП 1 до ГП 6)
 - Новоформиране грађевинске парцеле за ПРИСТУПНИ ПУТ - ПП 4 (од ГП 20 до ГП 22), КРАК 1 ПРИСТУПНОГ ПУТА - ПП4 (ГП 23 и ГП 24) и КРАК 2 ПРИСТУПНОГ ПУТА ПП4 (ГП 24_1)
 - Новоформиране грађевинске парцеле за ПРИСТУПНИ ПУТ - ПП 7 (од ГП 36 до ГП 38) и КРАК ПРИСТУПНОГ ПУТА - ПП 7 (ГП 39)
- ВОДНО ЗЕМЉИШТЕ - општина Жагубица**
- Новоформирана парцела за уређење водотока - од ГП 1 до ГП 6
- ВОДНО ЗЕМЉИШТЕ - општина Петровац на Млави**
- Новоформирана парцела за уређење корита Стамнице реке - ЈП 2
 - Новоформирана парцела за уређење водотока - ЈП 3 и ЈП 4



Наручилац израде плана:
 "Windflow East" ДОО Београд
 Ул. Шпанских Борца бр. 3
 11 070 Нови Београд

Носилац израде плана:
 Општинска управа општине Жагубица
 Одељење за привреду и економски развој
 13 300 Жагубица
 Тел: 030/661000 бр.1

Образилац плана:
 "АРХИТЕКТУРА" ДОО
 ул. Кнеза Милоша бр. 66
 А. Р. А. Б. Г. Е. Л. Д. Б. А.

ИЗДАВАЧ:
 АТЛАС
 ДИГИТАЛНИ ДОО
 Милошевић
 Београд

БИЗНЕС
 EXCELLENT SME
 Милошевић
 Београд

**ПЛАН ДЕТАЉНЕ РЕГУЛАЦИЈЕ ВЕТРОЕЛЕКТРАНЕ "ГОРЈАК"
 НА ТЕРИТОРИЈИ ОПШТИНЕ ЖАГУБИЦА**

Назив листа: План грађевинских парцела јавне намене са смерницама за спровођење

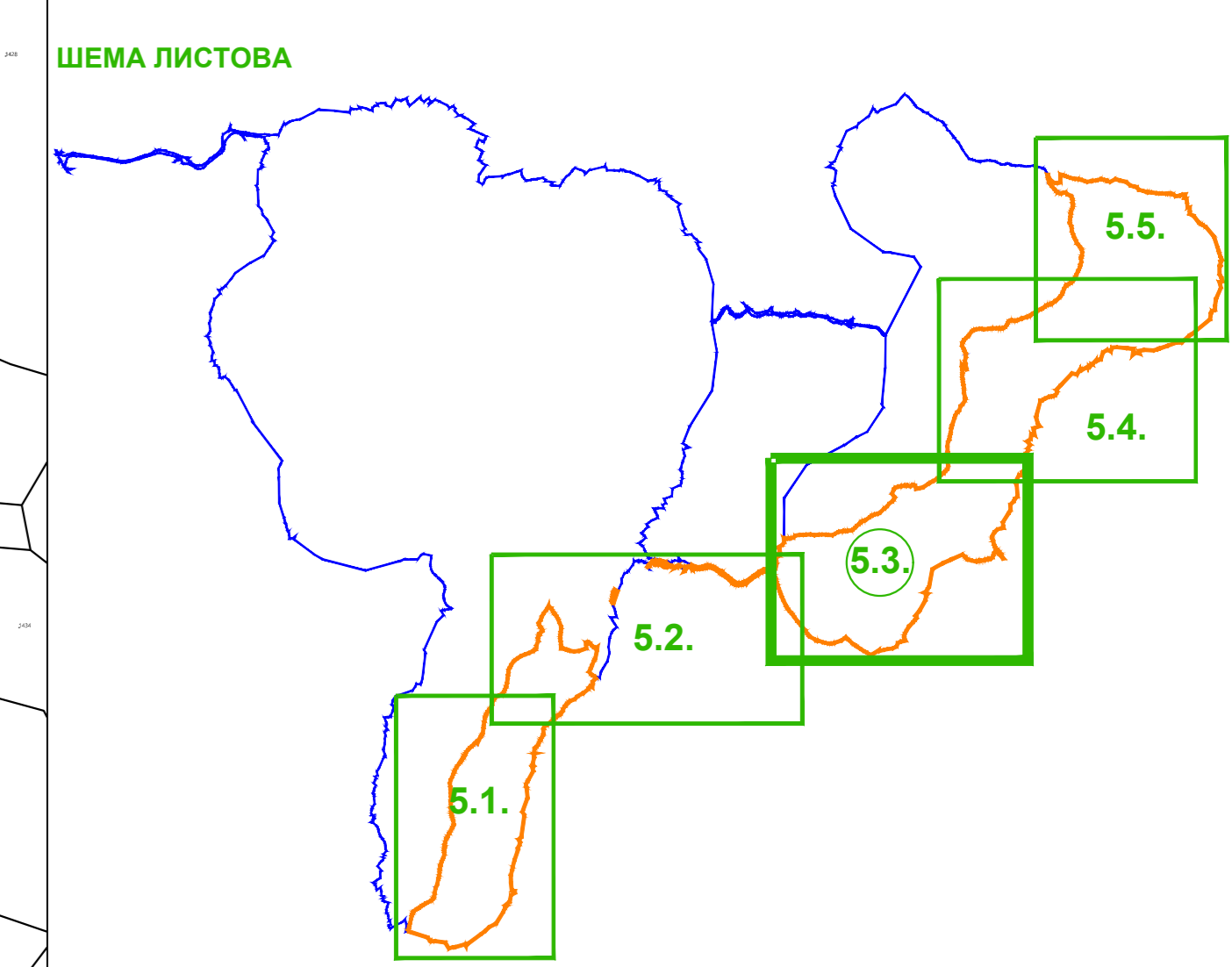
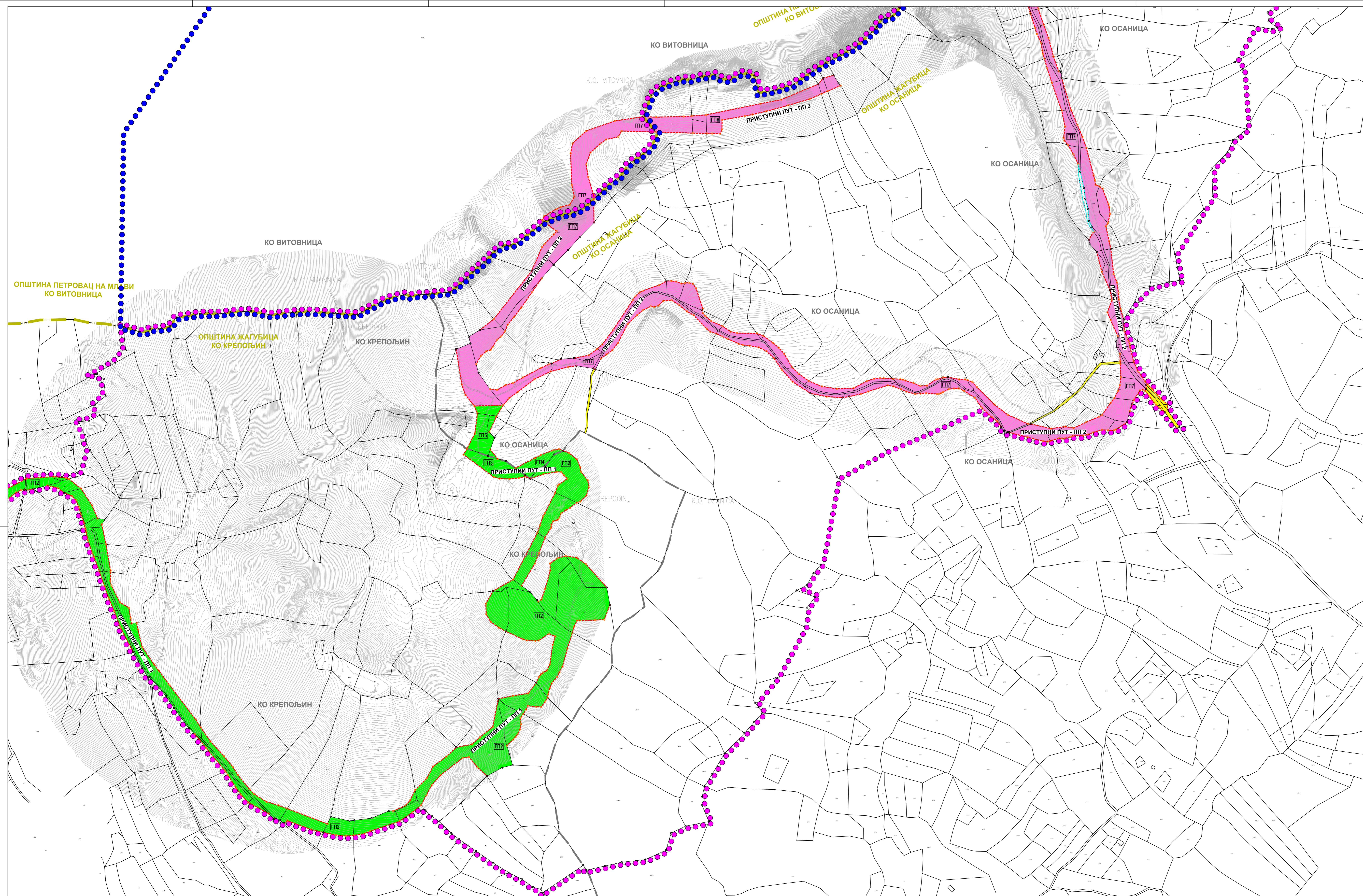
Референца: 1/2020

Лист број: 5.2

Датум: јун, 2028. год.

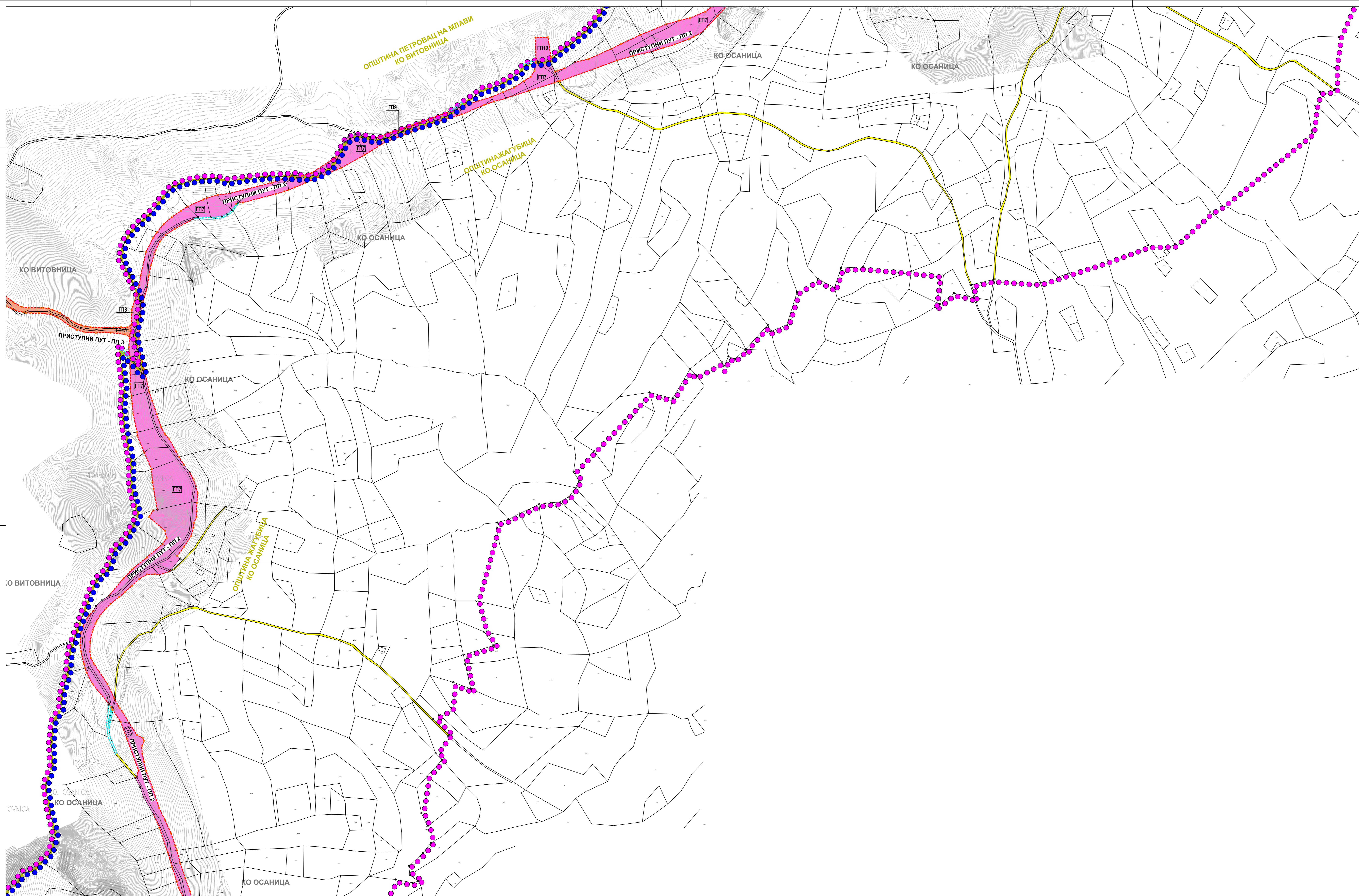
Одговорни урбанисти:
 дипл.инж.арх. Драгана Бига (ИКС 200 0015 03)
 дипл.инж.арх. Јелена Милићевић (ИКС 200 1479 14)

НАЦРТ ПЛАНА

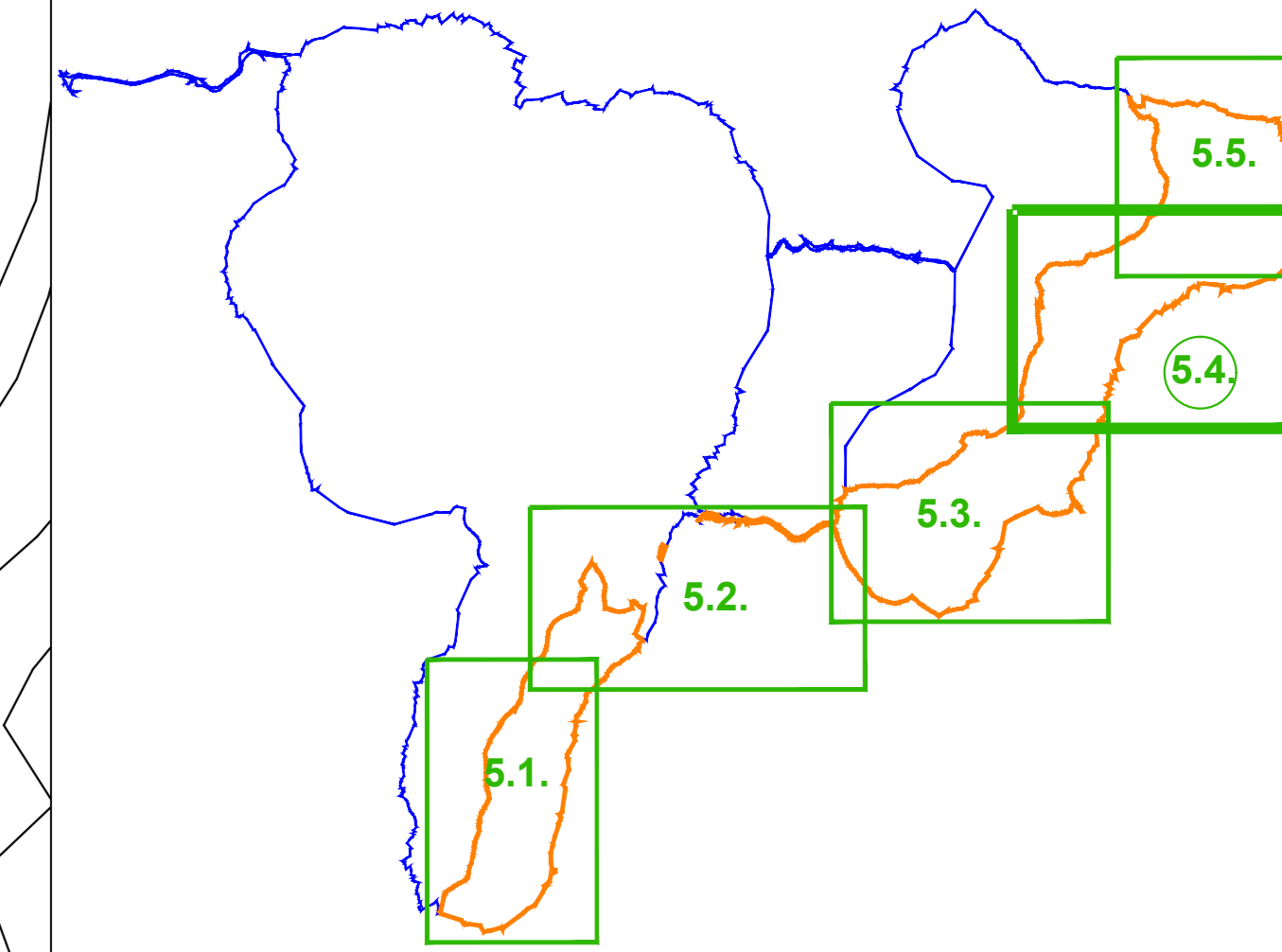


- ЛЕГЕНДА**
- Граница обхвата Плана на територији општине Жагубица
 - Граница обхвата Плана на територији општине Петровац на Млави
 - Граница катастарске општине
 - Граница катастарске парцеле
 - Планирано укидање својстава јавног пута
 - Постојеће катастарске парцеле (целе или делови) некатегорисаних путева
 - Нова гранична линија
 - Постојеће граничне тачке
 - Нова граничне тачке
- ПАРЦЕЛАЦИЈА**
- ГРАЂЕВИНСКО ЗЕМЉИШТЕ
ПОВРШИНА ЈАВНЕ НАМЕНЕ - саобраћајна инфраструктура - општина Жагубица
- Новоформиране грађевинске парцеле за ПРИСТУПНИ ПУТ - ПП 1 (од ГП 1 до ГП 3)
 - Новоформиране грађевинске парцеле за ПРИСТУПНИ ПУТ - ПП 2 (ГП 4 и ГП 7)
- ПОВРШИНА ЈАВНЕ НАМЕНЕ - саобраћајна инфраструктура - општина Петровац на Млави
- Новоформиране грађевинске парцеле за ПРИСТУПНИ ПУТ - ПП 2 (од ГП 7 до ГП 11)

<p>Наручилац израде плана: "Windflow East" ДОО Београд Ул. Шанских Борца Бр. 3 11 070 Нови Београд</p>	<p>Носилац израде плана: Општинска управа општине Жагубица Одељење за привреду и економски развој 13 320 Жагубица Трг Ослобођења Бр.1</p>		
<p>Обрађивач плана: "АРХИТЕКТУРА" ДОО ул. Кнеза Михаила бр.66 АРАНЂЕЛОВАЦ</p>	<p>Масштаб: 1:2500 Датум: јун, 2026. год.</p>	<p>ПЛАН ДЕТАЉНЕ РЕГУЛАЦИЈЕ ВЕТРОЕЛЕКТРАНЕ "ГОРЊАК" НА ТЕРИТОРИЈИ ОПШТИНЕ ЖАГУБИЦА</p>	
<p>Назив листа: План грађевинских парцела јавне намене са смерницама за спровођење</p>	<p>Лист број: 8.3</p>	<p>Датум: јун, 2026. год.</p>	
<p>Одговорни урбанисти: дипл.инж.арх. Драгана Бига (ИКС 200 0015 03) дипл.инж.арх. Јелена Милићевић (ИКС 200 1479 14)</p>	<p>Одговорни архитекта: дипл.инж.арх. Јелена Милићевић (ИКС 200 1479 14)</p>	<p>НАЦРТ ПЛАНА</p>	



ШЕМА ЛИСТОВА

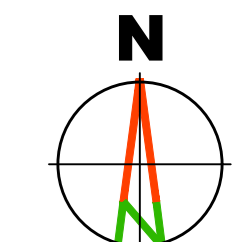


ЛЕГЕНДА

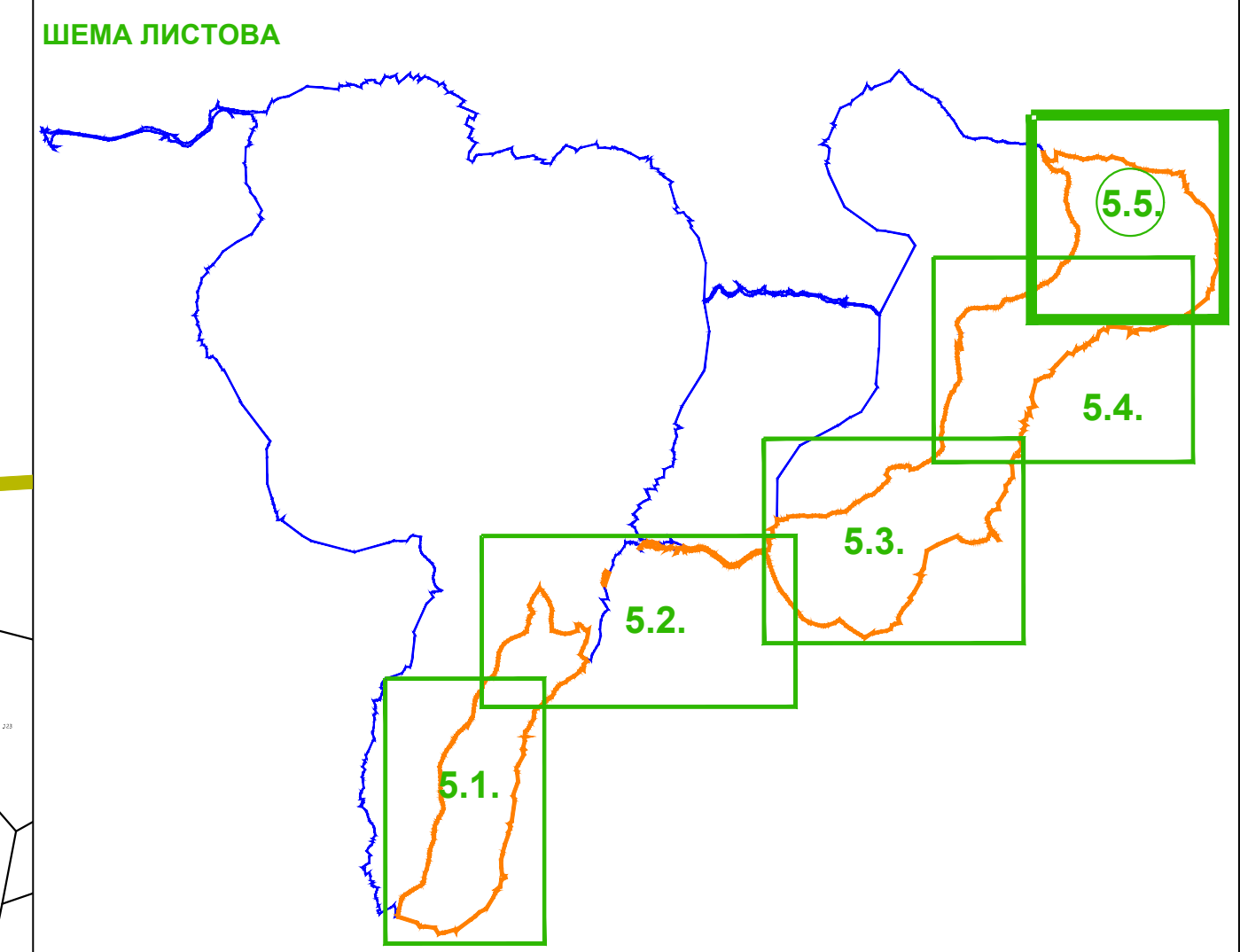
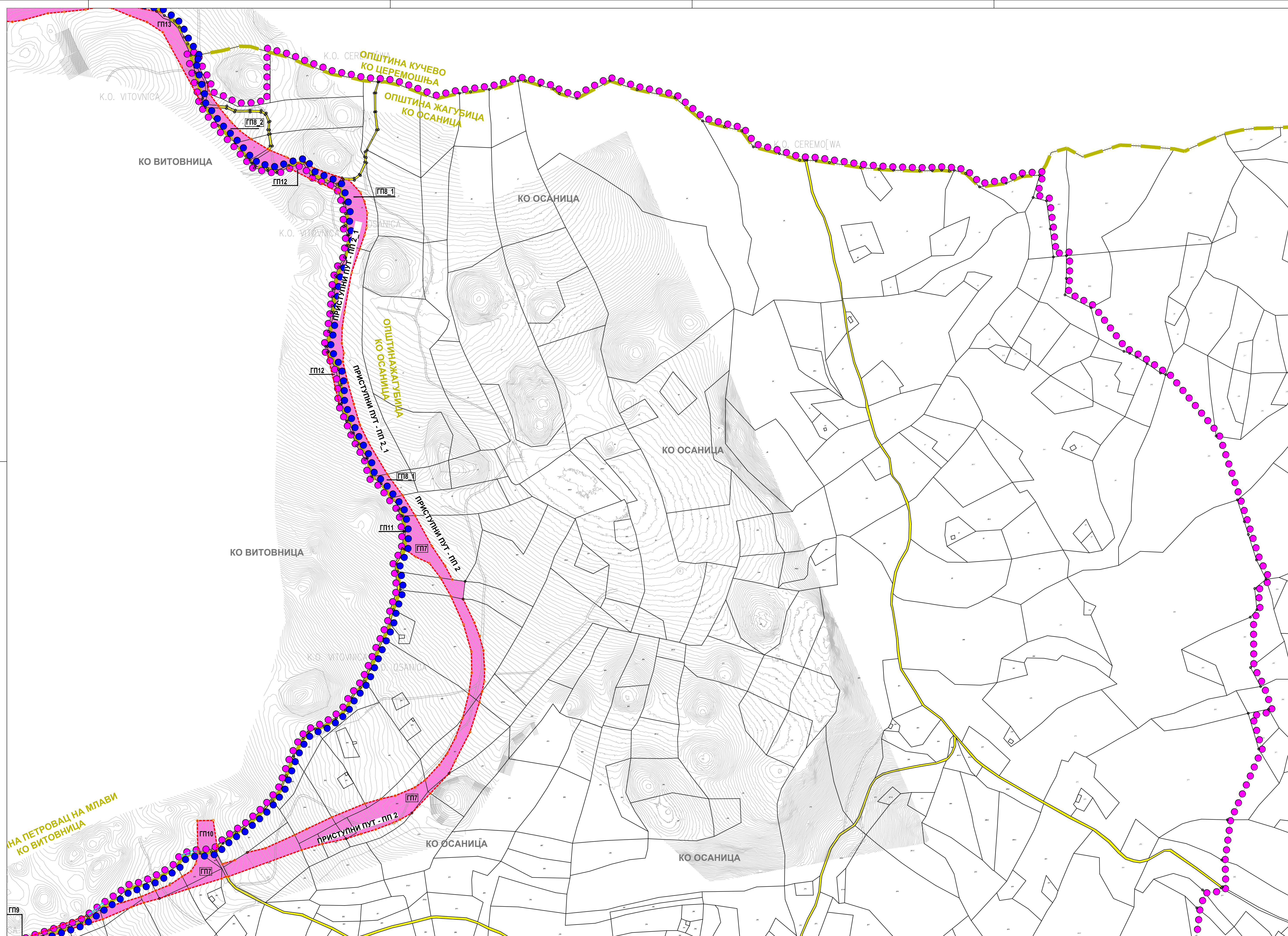
- Граница обухвата Плана на територији општине Жагубица
- Граница обухвата Плана на територији општине Петровац на Млави
- Граница катастарске општине
- Граница катастарске парцеле
- Планирано укидање својства јавног пута
- Постојеће катастарске парцеле (целе или делови) некатегорисаних путева
- Нова гранична линија
- Постојеће граничне тачке
- Нове граничне тачке

ПАРЦЕЛАЦИЈА

- ГРАЂЕВИНСКО ЗЕМЉИШТЕ**
ПОВРШИНА ЈАВНЕ НАМЕНЕ - саобраћајна инфраструктура - општина Жагубица
- Новоформиране грађевинске парцеле за ПРИСТУПНИ ПУТ - ПП 2 (од ГП 6 до ГП 11)
- ПОВРШИНА ЈАВНЕ НАМЕНЕ - саобраћајна инфраструктура - општина Петровац на Млави**
- Новоформиране грађевинске парцеле за ПРИСТУПНИ ПУТ - ПП 2 (од ГП 7 до ГП 11)
 - Новоформиране грађевинске парцеле за ПРИСТУПНИ ПУТ - ПП 3 (од ГП 15 до ГП 19)



Наручилац израде плана: "Window East" ДОО Београд Ул. Шанских Бораца Бр. 3 11 070 Нови Београд	Носилац израде плана: Општинска управа општине Жагубица Одељење за привреду и економски развој 13 320 Жагубица Трг Ослобођења Бр.1
Обрађивач плана: "АРХИТЕКТУРА" ДОО ул. Кнеза Михаила бр.66 АРАНЂЕВАЦ	ARHIFPLAN DОО ЈАНКОВИЋИ Милоша Рајаковића бр. 11 11000 Београд
ПЛАН ДЕТАЉНЕ РЕГУЛАЦИЈЕ ВЕТРОЕЛЕКТРАНЕ "ГОРЊАК" НА ТЕРИТОРИЈИ ОПШТИНЕ ЖАГУБИЦА	
Назив листа: План грађевинских парцела јавне намене са смерницима за спровођење	Размера: 1:2500 Лист број: 6.4 Датум: јун, 2026. год.
Одговорни урбанисти: дипл.инж.арх. Драгана Бига (ИКС 200 0015 03) дипл.инж.арх. Јелена Милићевић (ИКС 200 1479 14)	

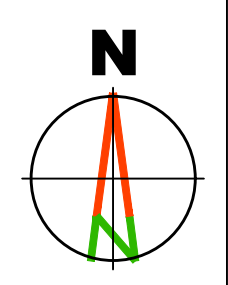


ЛЕГЕНДА

- Граница обухвата Плана на територији општине Жагубица
- Граница обухвата Плана на територији општине Петровац на Млви
- Граница катастарске општине
- Постојеће катастарске парцеле (целе или делови) некатегорисаних путева
- Нова гранична линија
- Постојеће граничне тачке
- Нове граничне тачке

ПАРЦЕЛАЦИЈА

- ГРАЂЕВИНСКО ЗЕМЉИШТЕ
ПОВРШИНА ЈАВНЕ НАМЕНЕ - саобраћајна инфраструктура - општина Жагубица
- Новоформиране грађевинске парцеле за ПРИСТУПНИ ПУТ - ПП 2 (ГП 8 и ГП 7)
 - Новоформиране грађевинске парцеле за ПРИСТУПНИ ПУТ - ПП 2.1 (ГП 8.1 и ГП 8.2)
- ПОВРШИНА ЈАВНЕ НАМЕНЕ - саобраћајна инфраструктура - општина Петровац на Млви
- Новоформиране грађевинске парцеле за ПРИСТУПНИ ПУТ - ПП 2 (од ГП 7 до ГП 11)
 - Новоформиране грађевинске парцеле за ПРИСТУПНИ ПУТ - ПП 2.1 (од ГП 12 до ГП 14)



Наручилац израде плана: "Windflow East" ДОО Београд Ул. Шпанских бораца бр. 3 11 070 Нови Београд		Носилац израде плана: Општинска управа општине Жагубица Одељење за привреду и економски развој 13 320 Жагубица Трг Ослобођења бр.1			
Обрађивач плана: "АРХИПЛАМ" ДОО ул. Кнеза Михаила бр.66 АРАНЂЕЛОВАЦ		2025 АРХИПЛАМ ДОО АРАНЂЕЛОВАЦ Матрични број: 17578259 Дан & Времетрај с.д.г.: 3.11.2025			
ПЛАН ДЕТАЉНЕ РЕГУЛАЦИЈЕ ВЕТРОЕЛЕКТРАНЕ "ГОРЊАК" НА ТЕРИТОРИЈИ ОПШТИНЕ ЖАГУБИЦА					
Назив листа: План грађевинских парцела јавне намене са смерницима за спровођење		Редне број: 1:2500		Лист број: 5.5	
Датум: јун, 2026.год.		Назив плана: ПЛАН ДЕТАЉНЕ РЕГУЛАЦИЈЕ ВЕТРОЕЛЕКТРАНЕ "ГОРЊАК" НА ТЕРИТОРИЈИ ОПШТИНЕ ЖАГУБИЦА		Датум: јун, 2026.год.	
Одговорни урбанисти: дипл.инж.арх. Драгана Бига (ИКС 200 0015 03) дипл.инж.арх. Јелена Милићевић (ИКС 200 1479 14)					НАЦРТ ПЛАНА