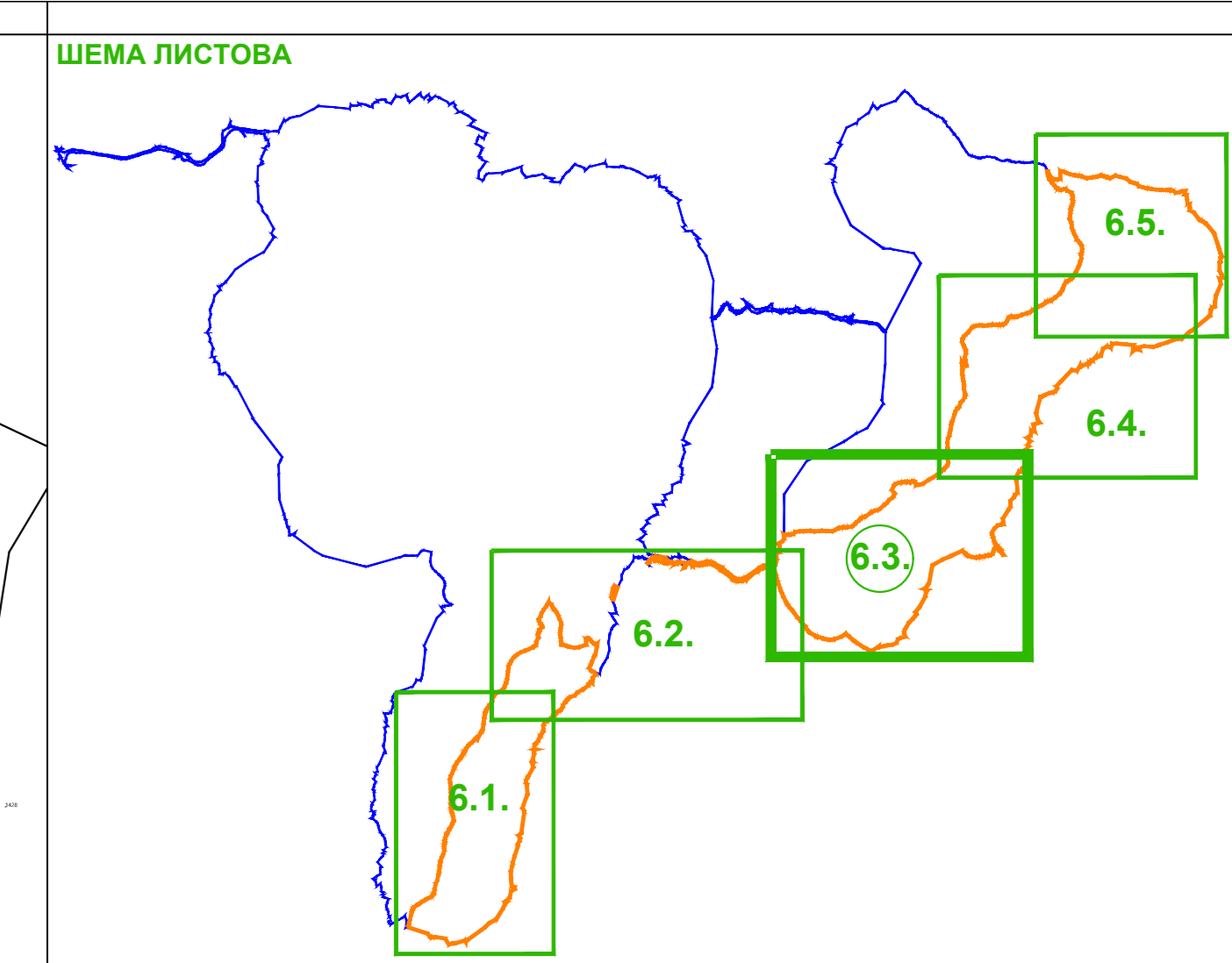
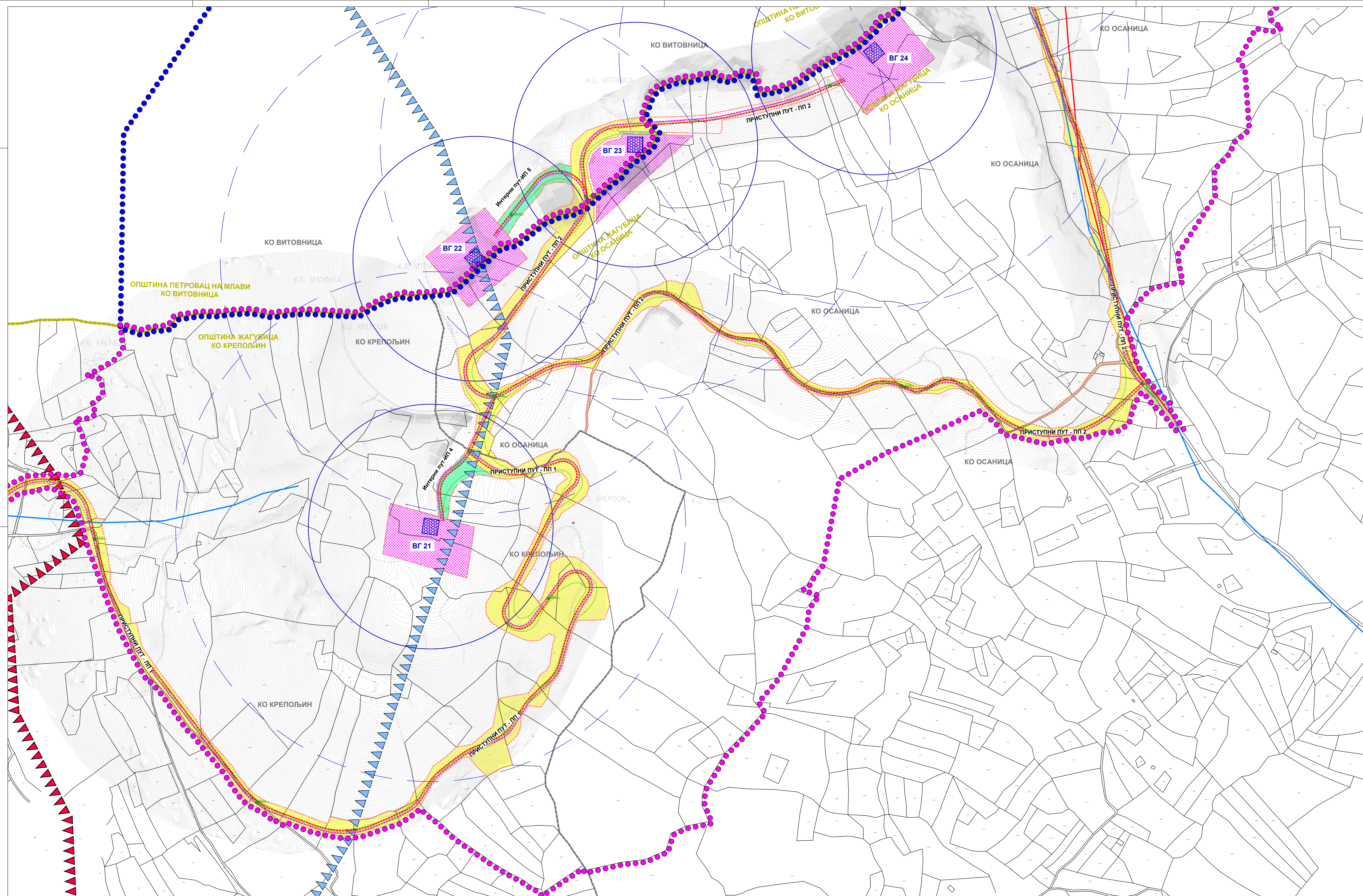


- ### ЛЕГЕНДА
- Граница обухвата Плана на територији општине Жагубица
 - Граница обухвата Плана на територији општине Петровац на Млави
 - Граница катастарске општине
 - Граница катастарске парцеле
 - Граница катастарске парцеле
 - Водно земљиште
 - ВГ 8
 - Темелј ветрогенератора (предложена позиција)
 - Непосредна зона заштите ветрогенератора (r=240m) - плато ветрогенератора
 - Ужа зона заштите ветрогенератора (r=500m)
- ### ЕЛЕМЕНТИ УРБАНИСТИЧКЕ РЕГУЛАЦИЈЕ
- Регулациона линија
 - Линија разграничења различитих површина остале намене
 - Грађевинска линија
 - Граница грађења
 - Зона за грађење
- ### ГРАЂЕВИНСКО ЗЕМЉИШТЕ ПОВРШИНА ЈАВНЕ НАМЕНЕ
- Саобраћајна инфраструктура
- Постојећи некатегорисани пут
 - Приступни пут (постојећи реконструисани и планирани некатегорисани пут)
- ### ЕЛЕМЕНТИ САОБРАЋАЈНЕ ИНФРАСТРУКТУРЕ
- Осовина
 - Колвоз
 - 508.17 Нивелациони елементи
- ### КОМУНАЛНА И ТЕХНИЧКА ИНФРАСТРУКТУРА
- Јавни инфраструктурни објекти
- ### ХИДРОТЕХНИЧКА ИНФРАСТРУКТУРА
- Постојећи водовод у оквиру водозворништа "Комненско врело"
- ### ЕЛЕКТРОЕНЕРГЕТСКА ИНФРАСТРУКТУРА
- Постојећа електроенергетска мрежа
- ### Итерни инфраструктурни објекти
- ### ЕЛЕКТРОЕНЕРГЕТСКА ИНФРАСТРУКТУРА
- Планирани снап кабловски водова 33(35)kV - шематски приказ
- ### ЕЛЕКТРОНСАКОМУНИКАЦИОНА ИНФРАСТРУКТУРА
- Планирани оптички кабли - шематски приказ
- ### РЕЖИМИ ЗАШТИТЕ
- ▲▲▲ Ужа зона санитарне заштите водозворништа водоснабдевања "Комненско врело"
 - ▲▲▲ Широка зона санитарне заштите водозворништа водоснабдевања "Комненско врело"

<p>Наручилац израде плана: "Windflow East" ДОО Београд Ул. Шинских Борача бр. 3 11070 Нови Београд</p> <p>Образилац плана: "АРХИПЛАМ" ДОО ул. Кнеза Милоша бр. 66 А. П. А. Т. Е. Л. У. Б. А.</p> <p>Назив плана: ПЛАН ДЕТАЉНЕ РЕГУЛАЦИЈЕ ВЕТРОЕЛЕКТРАНЕ "ГОРЊАК" НА ТЕРИТОРИЈИ ОПШТИНЕ ЖАГУБИЦА</p> <p>Назив листе: План мрежа и објеката комуналне и техничке инфраструктуре</p> <p>Одговорни урбанисти: дипл.инж.арх. Драгана Бига (ИКС 200 0015 03) дипл.инж.арх. Јелена Милићевић (ИКС 200 1479 14)</p>	<p>Носилац израде плана: Општина Жагубица Организа за привреду и економски развој 13 300 Жагубица Трг Ослобођења бр. 1</p> <p>Датум израде плана: 13.06.2024.</p> <p>Масштаб: 1:2000</p> <p>Лист број: 6.2</p> <p>Датум: Јун, 2024. год.</p> <p>НАЦРТ ПЛАНА</p>
--	---



- ЛЕГЕНДА**
- Граница обухвата Плана на територији општине Жагубица
 - Граница обухвата Плана на територији општине Петровац на Млави
 - Граница катастарске општине
 - Граница катастарске парцеле
 - Граница катастарске парцеле
 - ВГ 8 Ознака ветрогенератора
 - Темљ ветрогенератора (предложена позиција)
 - Непосредна зона заштите ветрогенератора (r=240m) - плато ветрогенератора
 - Ужа зона заштите ветрогенератора (r=500m)
- ЕЛЕМЕНТИ УРБАНИСТИЧКЕ РЕГУЛАЦИЈЕ**
- Регулациона линија
 - Линија разграничења различитих површина остале намене
 - Грађевинска линија
 - Граница грађења
 - Зона за грађење
- ГРАЂЕВИНСКО ЗЕМЉИШТЕ ПОВРШИНА ЈАВНЕ НАМЕНЕ**
Саобраћајна инфраструктура
- Постојећи некатегорисани пут
 - Пристапни пут (постојећи реконструисани и планирани некатегорисани пут)
- ПОВРШИНА ОСТАЛЕ НАМЕНЕ**
- Интерни путеви
- ЕЛЕМЕНТИ САОБРАЋАЈНЕ ИНФРАСТРУКТУРЕ**
- Осовина
 - Коловоз
 - Нивелациони елементи
- КОМУНАЛНА И ТЕХНИЧКА ИНФРАСТРУКТУРА**
Јавни инфраструктурни објекти
- ХИДРОТЕХНИЧКА ИНФРАСТРУКТУРА**
- Постојећи водовод у оквиру водозворшта "Комненско врело"
- ЕЛЕКТРОЕНЕРГЕТСКА ИНФРАСТРУКТУРА**
- Постојећа електроенергетска мрежа
- Интерни инфраструктурни објекти**
- ЕЛЕКТРОЕНЕРГЕТСКА ИНФРАСТРУКТУРА**
- Планирани сноп кабловских водова 33(35)kV - шематски приказ
- ЕЛЕКТРОНСАКОМУНИКАЦИОНА ИНФРАСТРУКТУРА**
- Планирани оптички кабл - шематски приказ
- РЕЖИМИ ЗАШТИТЕ**
- Ужа зона санитарне заштите водозворшта водоснабдевања "Комненско врело"
 - Шира зона санитарне заштите водозворшта водоснабдевања "Комненско врело"

Наручилац израде плана:
"Windflow East" ДОО Београд
Ул. Шанских Бораца Бр. 3
11 070 Нови Београд.

Носилац израде плана:
Општинска управа општине Жагубица
Одељење за привреду и економски развој
13 320 Жагубица
Трг Слободења Бр.1

Обрађивач плана:
"АРХИПЛА" ДОО
ул. Кнеза Михаила бр.66
АРХИТЕКТУРА

ИЗДАЈА
АРХИТЕКТУРА
Београд, 11000
Датум издања: 13.11.2023.

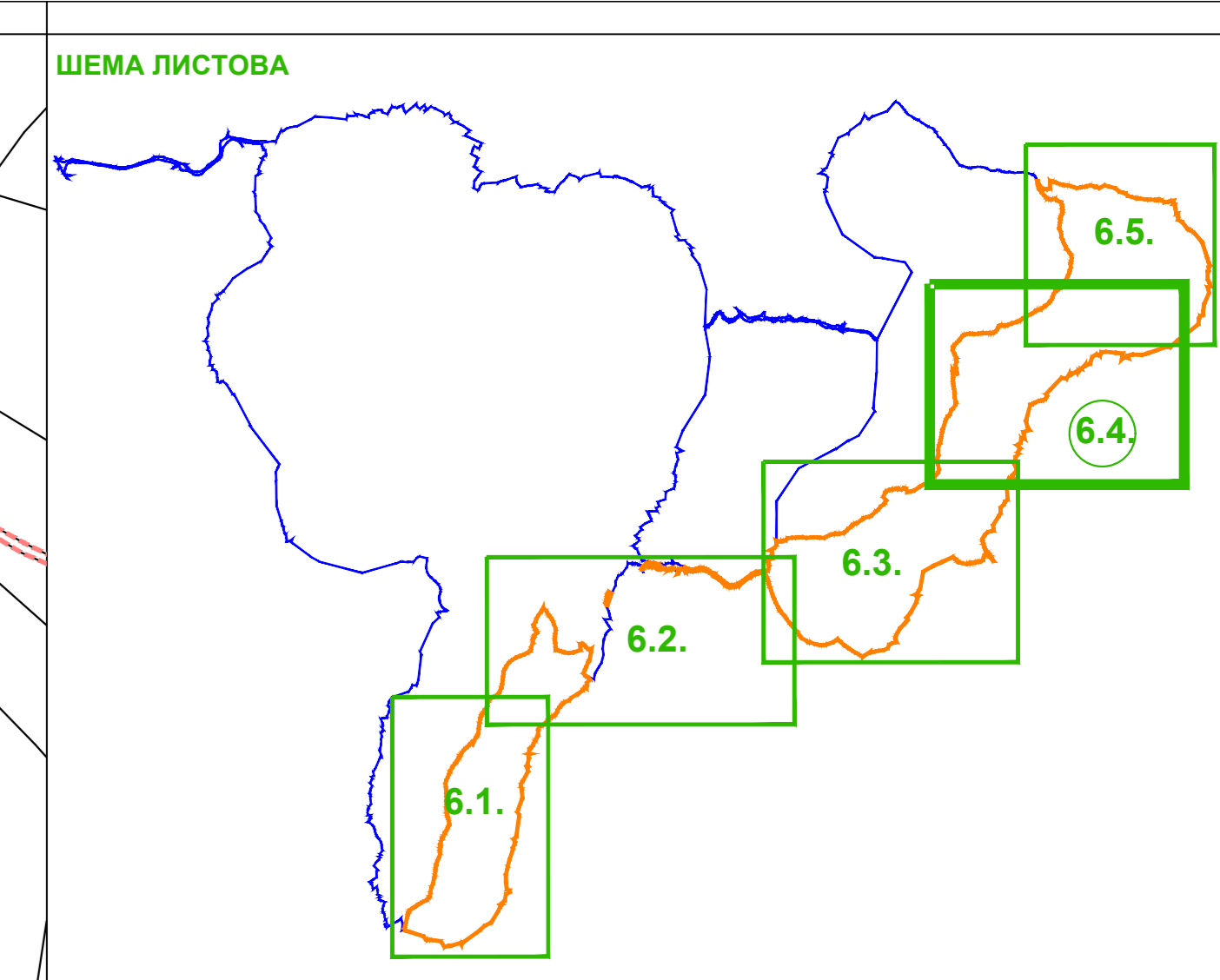
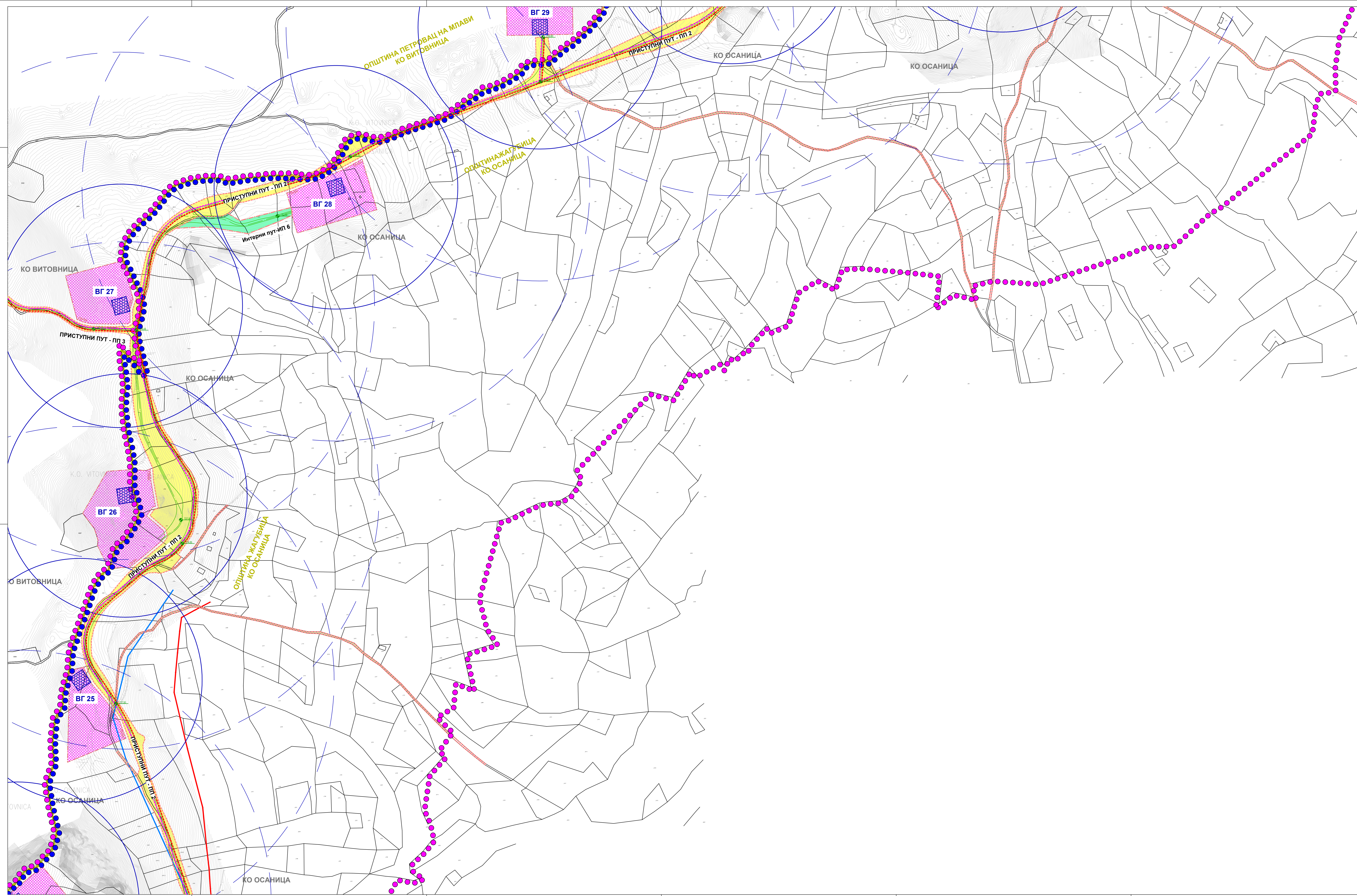
БИЗНЕС EXCELLENТ SME

ПЛАН ДЕТАЉНЕ РЕГУЛАЦИЈЕ ВЕТРОЕЛЕКТРАНЕ "ГОРЊАК" НА ТЕРИТОРИЈИ ОПШТИНЕ ЖАГУБИЦА

Назив листа: План мрежа и објекта комуналне и техничке инфраструктуре
Размера: 1:2500
Лист број: 6.3
Датум: јун, 2026. год.

Одговорни урбанисти:
дипл.инж.арх. Драгана Бига (ИКС 200 0015 03)
дипл.инж.арх. Јелена Милићевић (ИКС 200 1479 14)

НАЦРТ ПЛАНА



- ЛЕГЕНДА**
- Граница обухвата Плана на територији општине Жагубица
 - Граница обухвата Плана на територији општине Петровац на Млави
 - Граница катастарске општине
 - Граница катастарске парцеле
 - ВГ 8
 - Темелј ветрогенератора (предложена позиција)
 - Непосредна зона заштите ветрогенератора (r=240m) - плато ветрогенератора
 - Ужа зона заштите ветрогенератора (r=500m)

- ЕЛЕМЕНТИ УРБАНИСТИЧКЕ РЕГУЛАЦИЈЕ**
- Регулациона линија
 - Линија разграничења различитих површина остале намене
 - Грађевинска линија
 - Граница грађења
 - Зона за грађење

- ГРАЂЕВИНСКО ЗЕМЉИШТЕ**
ПОВРШНА ЈАВНЕ НАМЕНЕ
Саобраћајна инфраструктура
- Постојећи некатегорисани пут
 - Приступни пут (постојећи реконструисани и планирани некатегорисани пут)

- ПОВРШНА ОСТАЛЕ НАМЕНЕ**
- Интерни путеви
- ЕЛЕМЕНТИ САОБРАЋАЈНЕ ИНФРАСТРУКТУРЕ**
- Осовина
 - Коловоз
 - 508.17 Нивелациони елементи

- КОМУНАЛНА И ТЕХНИЧКА ИНФРАСТРУКТУРА**
Јавни инфраструктурни објекти
- ХИДРОТЕХНИЧКА ИНФРАСТРУКТУРА**
- Постојећи водовод у оквиру водозворништа "Комненско врело"
- ЕЛЕКТРОЕНЕРГЕТСКА ИНФРАСТРУКТУРА**
- Постојећа електроенергетска мрежа

- Интерни инфраструктурни објекти**
- ЕЛЕКТРОЕНЕРГЕТСКА ИНФРАСТРУКТУРА**
- Планирани сноп кабловских водова 33(35)kV - шематски приказ
- ЕЛЕКТРОНСКОКОМУНИКАЦИОНА ИНФРАСТРУКТУРА**
- Планирани оптички кабл - шематски приказ

Наручилац израде плана:
"WindFlow East" ДОО Београд
Ул. Шанских Бораца Бр. 3
11 070 Нови Београд.

Носилац израде плана:
Општинска управа општине Жагубица
Одељење за привреду и економски развој
13 320 Жагубица
Трг Ослобођења Бр.1

Образлагач плана:
"АРХИТЕКТУРА" ДОО
ул. Кнеза Михаила бр.66
АРХИТЕКТУРА

Назив плана:
**ПЛАН ДЕТАЉНЕ РЕГУЛАЦИЈЕ ВЕТРОЕЛЕКТРАНЕ "ГОРЊАК"
НА ТЕРИТОРИЈИ ОПШТИНЕ ЖАГУБИЦА**

Назив листа:
План мрежа и објеката комуналне и техничке инфраструктуре

Размера: 1:2500

Лист број: 6.4

Датум: јун, 2026. год.

Одговорни урбанисти:
дипл.инж.арх. Драгана Бига (ИКС 200 0015 03)
дипл.инж.арх. Јелена Милићевић (ИКС 200 1479 14)

НАЦРТ ПЛАНА

